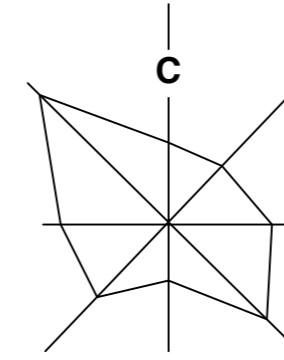












# ПЛАН ГЕНЕРАЛНЕ РЕГУЛАЦИЈЕ НАСЕЉА БАЧ

P=1:1000



## ПЛАН РЕГУЛАЦИЈЕ ЈАВНИХ ПОВРШИНА ЛОКАЛИТЕТ 1

-  УЛИЧНИ КОРИДОРИ
-  ПАРКИНГ
-  КАНАЛИ
-  ПОРОДИЧНО СТАНОВАЊЕ
-  РЕГУЛАЦИОНА ЛИНИЈА
-  ПЛАНИРАНА РЕГУЛАЦИОНА ЛИНИЈА
-  ПОСТОЈЕЋА МЕЂНА ТАЧКА
-  НОВООДРЕЂЕНА МЕЂНА ТАЧКА

НОСИЛАЦ ИЗРАДЕ ПЛАНА		<b>ОПШТИНА БАЧ</b>	
		ОВЛАШЋЕНО ЛИЦЕ: ОДЕЉЕЊЕ ЗА УРБАНИЗАМ, ЗАШТИТУ ЖИВОТНЕ СРЕДИНЕ И ИМОВИНСКО ПРАВНЕ ПОСЛОВЕ	
ОБРАЂИВАЧ		<b>ЈП ЗАВОД ЗА УРБАНИЗАМ ВОЈВОДИНЕ НОВИ САД</b>	
		В.Д. ДИРЕКТОРА: ПРЕДРАГ КНЕЖЕВИЋ, дипл.правник ПОМОЋНИК ДИРЕКТОРА: ЈАСНА ЛОВРИЋ, дипл.инж.арх.	
НАЗИВ ПЛАНА	ПЛАН ГЕНЕРАЛНЕ РЕГУЛАЦИЈЕ НАСЕЉА БАЧ		
НАЗИВ КАРТЕ	ПЛАН РЕГУЛАЦИЈЕ ЈАВНИХ ПОВРШИНА - ЛОКАЛИТЕТ 1		
ОДГОВОРНИ УРБАНИСТА	РАДОМИР ОВУКА, дипл.инж.арх.		
УРБАНИСТА САРАДНИК	МИЛКО БОШЊАЧИЋ, маст.инж.геод.		
ТЕХНИЧАР	РАДОВАН РИСТИЋ, ел.техн.		
Е - БРОЈ	2430	ДАТУМ	Август 2017.
		БРОЈ ЛИСТА	<b>5.1.</b>

