

3. Програмски задатак



Примљено	24. 01. 2019
Бр.	127/2

РЕПУБЛИКА СРБИЈА – АП ВОЈВОДИНА
 ОПШТИНА БАЧ
 Општинска управа
 Одељење за урбанизам, заштиту животне средине,
 имовинско правне и комунално стамбене послове.
 Број : 351-1-7 /2019-IV-02
 Дана : 21.01.2019. године

ЈП „ЗАВОД ЗА УРБАНИЗАМ ВОЈВОДИНЕ“
 Нови Сад

ПРЕДМЕТ : Програмски задатак за израду Плана детаљне регулације северног дела насеља Вајска (потес Урбаријал).

Поштовани,

У оквиру Програма „Подршка ЕУ инклузији Рома – Оснаживање локалних заједница за инклузију Рома“, коју финансира Европска унија из средстава ИПА II 2016, а спроводи Стална конференција градова и општина – Савез градова и општина Србије, Општина Бач је 21. септембра 2018. године склопила уговор са Сталном конференцијом градова и општина – Савезом градова и општина Србије, о сарадњи у циљу израде Плана детаљне регулације северног дела насеља Вајска (потес Урбаријал).

Приликом израде ПДР-е, потребно је у планским решењима применити основне принципе уређења, планирања, коришћења и заштите простора у границама обухвата Плана. Важећим ПП- Општине Бач, у шематском приказу насеља Вајска, северни део насеља Вајска тзв. „Урбаријал“ (што је предмет овог Плана), означен је као зона становања.

Циљ израде ПДР-е северног дела насеља Вајска (потес Урбаријал), јесте у основи јасно раздвајање јавног и осталог земљишта, дефинисање парцела индивидуалног становања са утврђеним правилима уређења и грађења. То ће коначно допринети стварању планског основа, за озакоњење (легализацију) раније изграђених објеката без грађевинске дозволе, у оквиру границе обухвата предметног Плана.

Наведеним ПДР-е, осим елемената и садржаја прописаних Законом о планирању и изградњи („Службени гласник РС“, број 72/09, 81/09-исправка, 64/10-УС, 24/11, 121/12, 42/13-УС, 50/13-УС, 98/13-УС, 132/14, 145/14 и 83/18), обухватити следеће активности :


- Извршити неопходне геодетске радове, снимањем постојећег стања на терену и израду КТП-а
- Након анализе затеченог стања објеката примарне инфраструктуре, овим планом омогућити услове за изградњу нових, као и реконструкцију постојећих објеката комуналне инфраструктуре (колске и пешачке саобраћајнице, водоводна мрежа, канализациона мрежа, гасна мрежа, електродистрибутивна мрежа, каналисање и одвођење атмосферских вода и сл.)

- У складу са утврђеним стварним стањем на терену након геодетских радова, неопходно је Планом дефинисати јасне линије регулације, као и предлог за формирање грађевинских парцела индивидуалног становања. Узимајући у обзир претежну делатност становника насеља (сакупљање, класирање и дистрибуција секундарних сировина), овим Планом дати услове за изградњу нових, или доградњу и реконструкције постојећих објеката. Дати предлог компатибилних намена становању (посебно у домену комуналних делатности – рециклажна дворишта и сл.), као и предлог површина јавне намене подесних за изградњу садржаја у функцији уже и шире заједнице.
- У ПДР-е навести све парцеле које су обухваћене границом обухвата Плана, ради прецизног утврђивања њиховог тренутног својинског статуса, што је предуслов за коначно решавање имовинско-правних питања.

Поред осталог, документација Плана треба да садржи записнике, фотографије и извештаје који су настали током информативног рада Обрађивача Плана са ромском заједницом на терену. Током рада на реализацији Плана (у различитим фазама његове реализације), потребно је организовати три консултативне радионице Обрађивача плана са ромском заједницом (прва - уочи раног јавног увида и упознавање ромске заједнице са циљевима израде плана, друга - након завршеног раног јавног увида а у току израде Нацрта плана, а трећа - уочи излагања Нацрта Плана на јавни увид, али пре седнице Комисије за планове, на којој се након извештаја (позитивног закључка) Нацрт Плана упућује на јавни увид.

С поштовањем,

Саветник за урбанизам :


Зоран Бадивук дипл.инж.гео.арх.



Руководилац одељења :


Оливера Мишан дипл.екон.

4. Прибављени подаци и услови за израду планског документа



Примљено:	09. 04. 2019	
Број	р.м.г.	Оп. јед.
801/2		

РЕПУБЛИКА СРБИЈА
АП ВОЈВОДИНА
ОПШТИНА БАЧ – ОПШТИНСКА УПРАВА
Одељење за урбанизам, заштиту животне средине,
имовинско правне и комунално стамбене послове.
Број: 350-1-2/2019-IV-02
Дана: 05.04.2019. године

ЈП „ЗАВОД ЗА УРБАНИЗАМ ВОЈВОДИНЕ“
Нови Сад, ул. Железничка бр. 6/III спрат

ПРЕДМЕТ: ОВЛАШЋЕЊЕ

Одељење за урбанизам, заштиту животне средине имовинско правне и комунално стамбене послове Општинске управе Бач, у складу са чланом 47. Закона о планирању и изградњи („Службени гласник РС“, број 72/09, 81/09-исправка, 64/10-УС, 24/11, 121/12, 42/13, 50/13-УС, 132/14 и 145/14), као носилац израде **Плана детаљне регулације северног дела насеља Вајска (потес Урбаријал)**, у даљем тексту: План овим овлашћује обрађивача Плана, ЈП „завод за урбанизам Војводине“ Нови Сад, Железничка број 6/III, да може у наше име, у поступку израде Плана, подносити захтеве за прибављање услова свим органима, организацијама и јавним предузећима који су овлашћени да утврђују посебне услове за заштиту и уређење простора и изградњу објеката.

У складу са чланом 46. став 4. Закона о планирању и изградњи, органи, организације и јавна предузећа, која су овлашћени да утврђују услове за заштиту и уређење простора и изградњу објеката у фази израде или измене планских докумената, дужни су да по захтеву носиоца израде плана, у року од 30 дана, доставе све тражене податке, без накнаде.

У складу са овим Овлашћењем, потребно је да органи, организације и јавна предузећа који су овлашћени да утврђују посебне услове за заштиту и уређење простора и изградњу објеката, **услове и податке из своје надлежности доставе Обрађивачу Плана**, на адресу: ЈП „ЗАВОД ЗА УРБАНИЗАМ ВОЈВОДИНЕ“ Нови Сад, 21000 Нови Сад, ул. Железничка број 6/III спрат.



Саветник за урбанизам :

Зоран Бадивук, дипл. инж. пејс. арх.



РЕПУБЛИКА СРБИЈА

РЕПУБЛИЧКИ СЕИЗМОЛОШКИ ЗАВОД

Број: 02-223-1/2019

Датум: 2019-04-12

Београд

ИП „ЗАВОД ЗА УРБАНИЗАМ ВОЈВОДИНЕ“
НОВИ САД

Примљено:	15. 04. 2019	
Број	рилог	Орг. јед.
842/1		

Сеизмолошки услови за План детаљне регулације северног дела насеља Вајска - потес Урбаријал

Сходно члану 46 став 4 Закона о планирању и изградњи (Сл.гласник РС број 72/09, 81/2009, 64/2010, 24/2011, 121/2012, 42/2013, 50/2013, 98/2013, 132/14 и 145/14) ови услови се издају без надокнаде.

Потписао

Бранко Драгичевић, дипл.инж.

Напомена:

Овај документ је потписан електронски квалификованим потписом. У случају да се штампа на папиру, његова веродостојност се утврђује поређењем са електронским оригиналом који се чува у архиви електронских докумената Републичког сеизмолошког завода.

Сеизмолошким условима за потребе пројектовања и изградње за

План детаљне регулације северног дела насеља Вајска - потес Урбаријал

са припадајућом инфраструктуром утврђене су регионалне вредности очекиваних максималних параметара осциловања тла на површини терена.

На основу и по поступку прописаном Законом о планирању и изградњи, носилац израде плана у фази израде концепта планског документа (Члан 48.), прикупља податке о *посебним условима* који се односе на заштиту и уређење простора, између осталог и *Сеизмолошке услове*.

Основа за пројектовање по ЈУС стандарду, важећој законској регулативи у Србији, је сеизмички интензитет приказан на Сеизмолошкој карти за повратни период од 500 година према пропису: Правилник о техничким нормативима за изградњу објеката високоградње у сеизмичким подручјима (Сл.лист СФРЈ 31/81, 49/82, 29/83, 21/88 и 52/90). На картама су приказани очекивани макросеизмички интензитети на површини терена за карактеристично тло.

По ЕН1998-1 улазни параметри за сеизмичку анализу при пројектовању изведени су из услова да се објекат, просечног века експлоатације од 50 година, не сруши, што одговара сеизмичком дејству са вероватноћом превазилажења од 10% у периоду од 50 година. Овај земљотрес има повратни период догађања од $T_{NCR} = 475$ година. Други услов садржан је у захтеву да се ограничена оштећења могу јавити само као последица дејства земљотреса за који постоји вероватноћа да буде превазиђен од 10% у периоду од 10 година односно земљотресом који има просечан повратни период од 95 година.

За потребе сагледавања сеизмичког хазарда на локацији за

План детаљне регулације северног дела насеља Вајска - потес Урбаријал

израђене су:

1. Карта епицентара земљотреса $M_w \geq 3.5$ на локацији објекта ПРИЛОГ 1.
2. Карта сеизмичког хазарда за повратни период 475г., по параметру максималног хоризонталног убрзања PGA на основној стени ($v_s = 800 \text{ m/s}$) на локацији објекта изражено у јединицама гравитационог убрзања g ($g = 9.81 \text{ m/s}^2$), ПРИЛОГ 2.
3. Карта сеизмичког хазарда за повратни период 475г. на површини терена за емпиријски процењене: средњу брзину локалног тла до дубине 30м и одговарајући динамички фактор амплификације на максимално хоризонтално убрзања PGA, на локацији објекта изражено интензитетом земљотреса у степенима EMC-98 скале, ПРИЛОГ 3.
4. Табела нумеричких вредности сеизмичког хазарда за повратни период 475г. на површини терена за простор планске документације, ПРИЛОГ 4.
5. Табела епицентара земљотреса који се налазе на локацији објекта ПРИЛОГ 5.

ПРЕПОРУКЕ:

Параметре са карте дате у ПРИЛОГУ 3. користити као мере ограничења употребе простора у поступку просторног планирања.

На простору обухвата плана при прорачуну конструкције објеката морају се применити одредбе које се односе на прорачун а садржане су у Правилнику*.

Чланови 7. и 8. Правилника* обавезују на израду сеизмичке микрорејонизације-сеизмичког микрозонирања у припреми техничке документације као подлоге за израду главног пројекта.

На основу Правилника* објекти који су предмет планске документације се могу разврстати у следеће категорије:

- објекти Ван категорије,
- објекти I категорије,
- објекти нижих категорија.

На основу члана 20. Правилника*, за објекте I и нижих категорија може се спроводити поступак динамичке анализе и еквивалентног статичког оптерећења а за објекте ван категорије се искључиво примењује поступак динамичке анализе.

Сеизмичка микрорејонизација за потребе прорачуна сеизмичких параметара за израду техничке документације за Главни пројекат сходно члану 119 став 2 тачка 2 Закона о планирању и изградњи (Сл.гл. РС број 72/09) мора да обухвати:

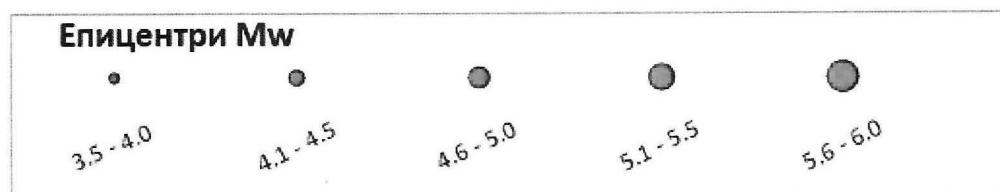
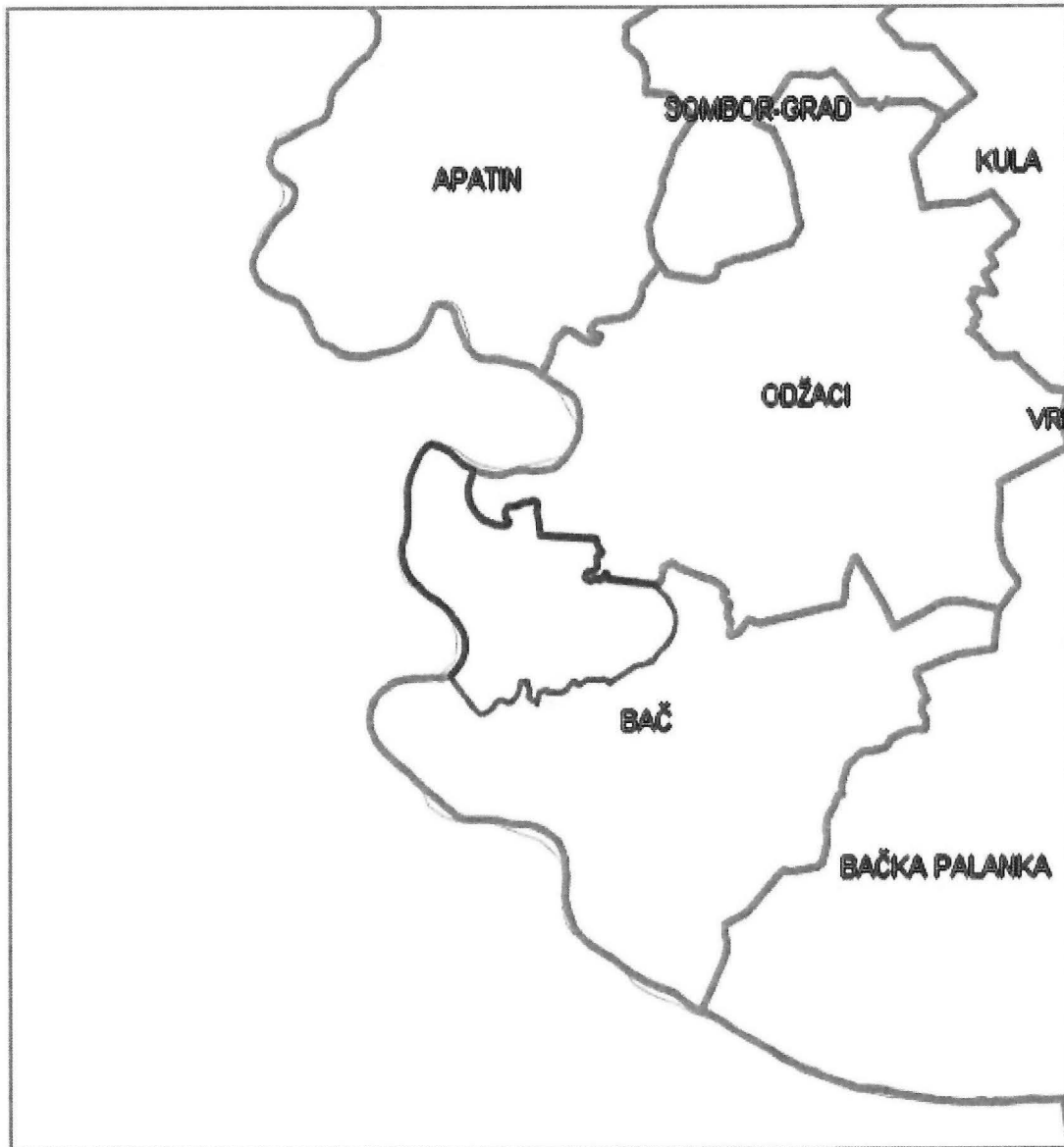
- **Дефинисање репрезентативног(их) геодинамичког(их) модела** локалног тла (изнад основне стене до нивоа фундамирања, односно до усвојене површине терена) конструисаних на основу свих расположивих резултата истраживања (геофизичких и сеизмичких каротажа бушотина, рефракционих профилских испитивања, геотехничких истраживања и истражног бушења). Геофизичким истраживањима до нивоа основне стене "bedrock" утврдити брзине простирања смичућих таласа и њихову промену са дубином.
- **Анализу динамичког одговора локалног тла** базирану на вредностима максималног хоризонталног обрзања PGA на основној стени са Карте сеизмичког hazarda за повратни период 475г., ПРИЛОГ 2. и резултатима прорачуна линеарног/нелинеарног одговора локалног тла на очекивану сеизмичку побуду.

Сеизмички услови наведени у овом документу НЕ МОГУ представљати део техничке документације -основ за прорачун у фази главног пројекта за објекте Ван категорије и објекте I категорије.

* Правилник о техничким нормативима за изградњу објеката високоградње у сеизмичким подручјима (Сл.лист СФРЈ 31/81, 49/82, 29/83, 21/88 и 52/90.)


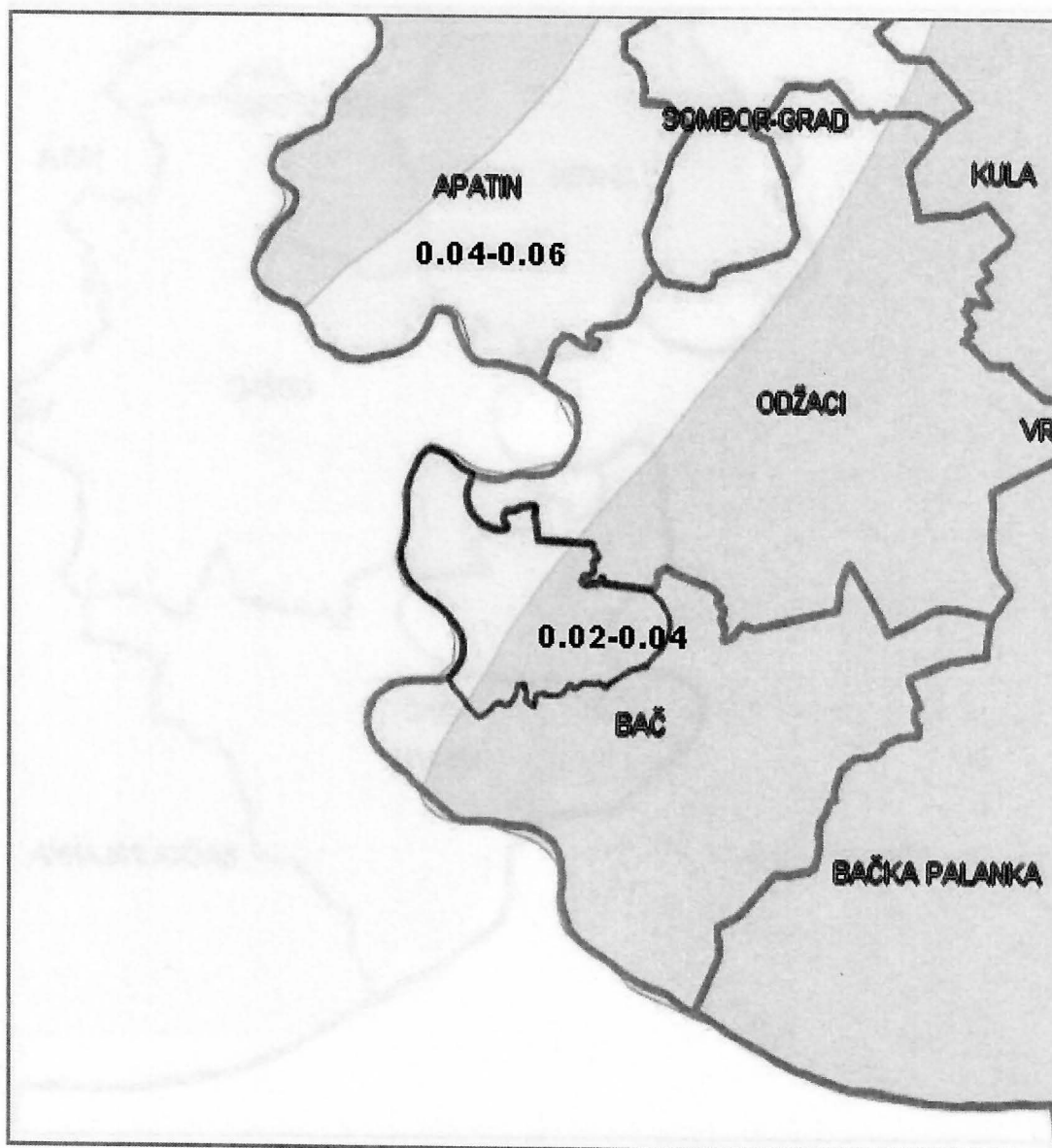
ПРИЛОГ 1

Карта епицентара земљотреса $M_w \geq 3.5$ на локацији за План детаљне регулације северног дела насеља Вајска - потес Урбаријал




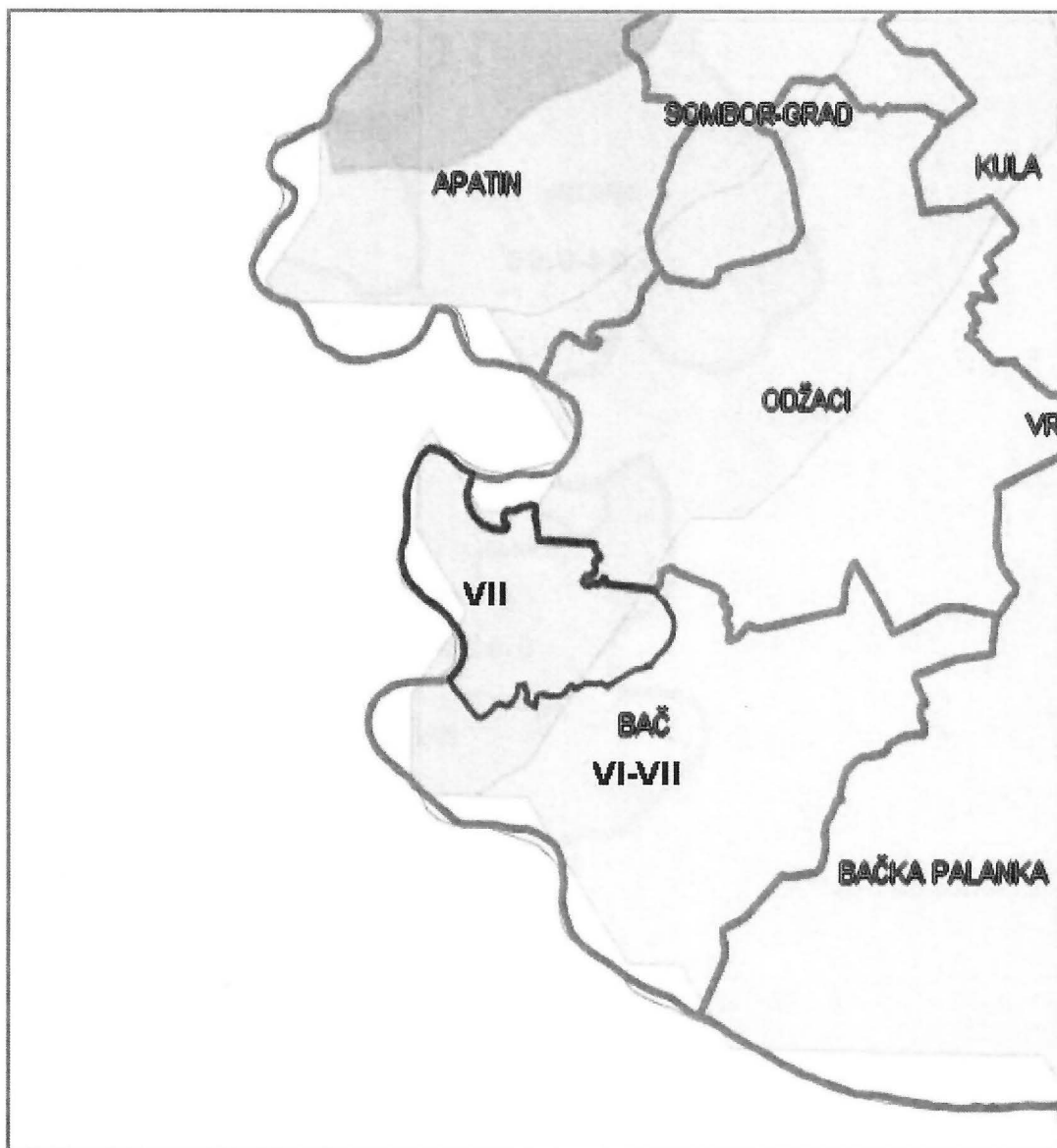
ПРИЛОГ 2

Карта сеизмичког хазарда за повратни период 475г., по параметру максималног хоризонталног убрзања PGA на основној стени ($v_s=800\text{m/s}$) на локацији за План детаљне регулације северног дела насеља Вајска - потес Урбаријал



ПРИЛОГ 3

Карта сеизмичког хазарда за повратни период 475г. на површини терена на локацији за
План детаљне регулације северног дела насеља Вајска - потес Урбаријал



ПРИЛОГ 4

Табела нумеричких вредности сеизмичког хазарда за повратни период 475г. по параметру максималног хоризонталног убрзања PGA(g) на основној стени ($v_s=800\text{m/s}$) на локацији за План детаљне регулације северног дела насеља Вајска - потес Урбаријал

Место	Lat	Lon	PGA (g)
Полигон 1			0.02-0.04
Полигон 2			0.04-0.06

ПРИЛОГ 5

Табела епицентара земљотреса који се налазе на локацији за План детаљне регулације северног дела насеља Вајска - потес Урбаријал

Год	Мес	Дан	Час	Мин	Сек	Lat	Lon	Дубина	Mw



ЈАВНО ВОДОПРИВРЕДНО ПРЕДУЗЕЋЕ ВОДЕ ВОЈВОДИНЕ НОВИ САД

21000 Нови Сад, Булевар Михајла Пупина 25
тел: 021/4881-888 централа, 557-390 & факс: 021/557-353
ПИБ: 102094162
е-mail: office@vodevojvodine.co.rs, office@vodevojvodine.com

Број: II-498/3 -19

Датум:

ТФ

22 APR 2019

Примљено:	23. 04. 2019	
Број	рилог	Орг. јед.
943/1		

ЈП ЗАВОД ЗА УРБАНИЗАМ ВОЈВОДИНЕ

НОВИ САД
Железничка 6/III

Предмет: Водни услови за израду планског документа

Вашим Захтевом број 828/1 од 12.04.2019. године, који је примљен 15.04.2019. године и заведен под бројем II-498/1-19, траже се водни услови за потребе израде Плана детаљне регулације северног дела насеља Вајска (потес Урбаријал).

Према члану 117, став 1, тачка 20) Закона о водама (Службени гласник РС број 30/10, 93/12, 101/16 и 95/18), водни услови се издају за израду урбанистичких (план генералне регулације и генерални урбанистички план) планова. За план детаљне регулације се не издају водни услови.

Изузетно од наведене законске одредбе, за предметни План ће се издати претходни услови јер је оцењено да велики део простора обухваћеног Планом јесте водно земљиште којим управља ЈВП Воде Војводине Нови Сад.

На основу члана 45а Закона о планирању и изградњи (Службени гласник РС, број 72/09, 81/09-испр, 64/10-одлука УС, 24/11, 121/12, 42/13-одлука УС, 50/13-одлука УС, 98/13-одлука УС, 132/14, 145/14 и 83/18), обавештавамо подносиоца захтева да ће водни услови бити уступљени у року до 30 дана од дана пријема Захтева због потребног времена за прибављање подататка неопходних за обраду простора у обухвату Плана.



Доставити:

- Наслову
- Служби за уређење и коришћење водног добра
- Архиви

РЕПУБЛИКА СРБИЈА
АП - ВОЈВОДИНА
ОПШТИНА БАЧ
Општинска управа Бач
Одељење за урбанизам,
заштиту животне средине и
имовинско правне послове
Број: 351-1-46/2019-IV-02
Дана: 25. Април 2019. године
Б А Ч

ЈП „ЗАВОД ЗА УРБАНИЗАМ ВОЈВОДИНЕ“		
Н О В И С А Д		
Примљено:	25. 04. 2019	
Број	реш.орг.	Орг. јед.
341/1		

ЈП“ЗАВОД ЗА УРБАНИЗАМ ВОЈВОДИНЕ“
Н О В И С А Д

Предмет: Достава тражених података на основу захтева за издавање услова за потребе израде Плана детаљне регулације северног дела насеља Вајска (потес Урбаријал)

Поштовани,

У складу са Законом о планирању и изградњи (Сл. Гласник РС број 72/09, 81/09-исправка, 64/10 УС, 24/11, 121/12, 42/13-УС, 50/13-УС, 98/13-УС, 132/14 и 145/14) и Правилника о садржини начину и поступку израде докумената просторног и урбанистичко планирања, према Вашем захтеву број 828/9 од 12. априла 2019. године, шаљемо Вам тражене податке.

- На територији општине Бач нема података о елементарним непогодама и другим несрећама и последицама.
- Процена угрожености и План заштите и спасавања у ванредним ситуацијама за територију општине Бач је тренутно у фази израде.
- Општина Бач нема податке о проценама угрожености правних лица и привредних друштава за објекте и простор који може бити угрожен елементарним непогодама и другим несрећама.
- За територију Општине Бач није рађен мониторинг који би садржао податке о контроли квалитета ваздуха, површинских и подземних вода, земљишта, буке и нејонизујућег зрачења.
- Одлуком о комуналним делатностима (Сл. Лист Општине Бач број 5/2014, 28/2016, 4/2017, 22/2017). Комунална делатност управљања отпадом поверена је Јавном комуналном предузећу Тврђава" Бач, док управљање опасним није решено.
- Општина Бач нема локални регистар извора загађења.
- Општина Бач не поседује податке о акустичном зонирању.
- Општина Бач нема попис деградираних локалитета.
- Општина Бач не поседује податке о начину управљања комуналним, опасним и инертним отпадом.
- Општина Бач не поседује списак ПРТР постројења, као ни списак виших и нижих СЕВЕСО постројења на територији Општине.

Руководилац одељења

Оливера Мишан, дипл. екон.

РЕПУБЛИКА СРБИЈА
АП - ВОЈВОДИНА
ОПШТИНА БАЧ
Општинска управа Бач
Одељење за урбанизам,
заштиту животне средине и
имовинско правне послове
Број: 351-1-46/2019-IV-02
Дана: 25. априла 2019. године
Б А Ч

ЈП „ЗАВОД ЗА УРБАНИЗАМ ВОЈВОДИНЕ“ Н О В И С А Д	
Примљено:	06. 05. 2019.
Број:	982/1

ЈП “ЗАВОД ЗА УРБАНИЗАМ ВОЈВОДИНЕ“
Н О В И С А Д

Предмет: Достава тражених података на основу захтева за издавање услова за потребе израде Плана детаљне регулације северног дела насеља Вајска (потес Урбаријал)

Поштовани,
У складу са Законом о планирању и изградњи (Сл. Гласник РС број 72/09, 81/09-исправка, 64/10 УС, 24/11, 121/12, 42/13-УС, 50/13-УС, 98/13-УС, 132/14, 145/14 и 83/2018) и Правилника о садржини начину и поступку израде докумената просторног и урбанистичко планирања, према Вашем захтеву број 828/9 од 12. априла 2019. године, шаљемо Вам тражене податке.

- На територији општине Бач нема података о елементарним непогодама и другим несрећама и последицама.
- Процена угрожености и План заштите и спасавања у ванредним ситуацијама за територију општине Бач је тренутно у фази израде.
- Општина Бач нема податке о проценама угрожености правних лица и привредних друштава за објекте и простор који може бити угрожен елементарним непогодама и другим несрећама.
- За територију Општине Бач није рађен мониторинг који би садржао податке о контроли квалитета ваздуха, површинских и подземних вода, земљишта, буке и нејонизујућег зрачења.
- Одлуком о комуналним делатностима (Сл. Лист Општине Бач број 5/2014, 28/2016, 4/2017, 22/2017). Комунална делатност управљања отпадом поверена је Јавном комуналном предузећу "Тврђава" Бач, док управљање опасним није решено.
- Општина Бач нема локални регистар извора загађења.
- Општина Бач не поседује податке о акустичном зонирању.
- Општина Бач нема попис деградираних локалитета.
- Општина Бач не поседује податке о начину управљања комуналним, опасним и инертним отпадом.
- У општини Бач не постоји ПРТР постројење, као ни више и ниже СЕВЕСО постројење.

Руководилац одељења

Оливера Мишан, дипл. екон.





Број: 922-3-34 /2019
Датум: 23.4.2019. године
БЕОГРАД

Примљено:	06.05.2019	
Број	рилог	Сл. јед.
983/1		

ЈП „ЗАВОД ЗА УРБАНИЗАМ ВОЈВОДИНЕ“

21000 Нови Сад
ул. Железничка бр. 6 /III

Предмет: Информација о метеоролошким, хидролошким и лансирним (противградним) станицама и њиховој евентуалној заштити на подручју насеља Вајска, општина Бач

У вези са захтевом број 828/17 од 12.4.2019. године, којим тражите податке за израду Плана детаљне регулације северног дела насеља Вајска (потес Урбаријал) у општини Бач, односно податке о метеоролошким, хидролошким и противградним станицама и њиховој евентуалној заштити, обавештавамо вас следеће:

- Уредбом о утврђивању локација метеоролошких и хидролошких станица државних мрежа и заштитних зона у околини тих станица, као и врстама ограничења које се могу увести у заштитним зонама ("Службени гласник РС" бр. 34/13), прецизирани су називи и локације метеоролошких и хидролошких станица које су у надлежности Републичког хидрометеоролошког завода (РХМЗ), као и ограничења која се уводе у заштитним зонама у околини тих станица.

- Законом о одбрани од града ("Службени гласник РС" 54/15), члан 13, предвиђено је увођење заштитних зона око лансирних (противградних) станица, у којима је ограничена изградња нових и реконструкција постојећих објеката и извођења радова који могу нарушити испљивање противградних ракета, које спадају у 1. категорију експлозивних материја. Изградња нових објеката на одстојању мањем од 500 m од противградних станица Центра за одбрану од града, могућа је само по обезбеђењу посебне сагласности и мишљења РХМЗ.

1. Метеоролошке станице - У границама предметног плана налазе се метеоролошке станице државне мреже:

Редни бр.	Локација	Програм рада	Координате	
			Latitude (DEG)	Longitude (DEG)
1	Бач	климатолошка станица	45.39834167	19.24215556
2	Вајска	падавинска станица	45.41258056	19.11756111

2. Хидролошке станице површинских вода – РХМЗ има успостављене следеће хидролошке станице на Дунаву које су меродавне за предметно подручје:

Редни бр.	Назив водотока	Назив хидролошке станице	Гаус-Кригерове координате		Кота "нуле" (m.n.m.)
			X	Y	
1	Дунав	Богојево	5044644	7350386	77,46
2	Дунав	Бачка Паланка	5011246	7373352	73,97

2.1 Хидролошке станице подземних вода - У границама предметног плана не налази се ни једна хидролошка станица подземних вода.

3. Лансирне (противградне) станице – На подручју предметног плана налазе се следеће лансирне (противградне) станице:

Ред. бр.	Назив лансирне станице	Гаус-Кригерове координате		Н (mm)	Општина/ Град
		Х	У		
1	3-Вајска	5032201	7353818	85	Бач
2	4-Лабудњача	5035425	7346671	80	Бач
3	5-Жива	5030127	7347673	81	Бач

Планска документација треба да буде у складу са Уредбом о утврђивању локација метеоролошких и хидролошких станица државних мрежа и заштитних зона у околини тих станица, као и врстама ограничења које се могу увести у заштитним зонама ("Службени гласник РС" бр. 34/13), као и у складу са прописаном удаљеношћу од лансирних станица система одбране од града.

 ДИРЕКТОР
Проф. др. Југослав Николић, дипл. мет.

Примљено:	06.05.2019	
Број	рилог	Орг. јед.
985/1		

JP ZAVOD ZA URBANIZAM VOJVODINE

21000 Novi Sad
Železnička 6/III

n/r g. Predrag Knežević – direktor



Predmet: Zahtev za izdavanje uslova za potrebe izrade Plana detaljne regulacije severnog dela naselja Vajska (potes Urbarijal)

Poštovani,

U skladu sa Vašim zahtevom izjavljujemo da za predmetno područje nemamo nikakve posebne uslove, kao i da na istom nemamo nijednu postojeću baznu stanicu i ne planiramo postavljanje novih u bližoj budućnosti.

Srdačan pozdrav,

Beograd,
23.04.2019.

Senior Construction Expert

Dragutin Šovljanski
Dragutin Šovljanski





Примљено: 06.05.2019		
Број	Прилог	Орг. јед.
984/1	1 гр. пр.	

**Канцеларија извршног
директора за инвестиције**

ЈП Завод за урбанизам Војводине

Железничка б/Ш

21000 Нови Сад

Ваш број: _____

Наш број: 07-01-1368/1

Датум: 24 APR 2019

**ПРЕДМЕТ: Издавање услова за израду Плана детаљне регулације северног дела насеља
Вајска (потес Урбаријал)**

На основу вашег захтева број 828/2 од 15.04.2019. године за издавање услова за израду Плана детаљне регулације северног дела насеља Вајска (потес Урбаријал) и приложеног графичког приказа, обавештавамо Вас да ЈП „СРБИЈАГАС“ има својих инсталација:

- дистрибутивну гасну мрежу Вајска

Дистрибутивна гасна мрежа је изграђена од полиетиленских цеви.

Званични и ажурни подаци о висинском и ситуационом положају поменутих објеката налазе се у надлежном Катастру.

Приликом израде Плана потребно је придржавати се следећих услова:

1. За дистрибутивну гасну мрежу поштовати услове који су дати у „Правилнику о условима за несметану и безбедну дистрибуцију природног гаса гасоводима притиска до 16 bar“. Правилник је објављен у „Службеном гласнику РС“, бр. 86/2015 од 14.10.2015. године, а ступио је на снагу 22.10.2015. године.
2. Минимална дозвољена хоризонтална растојања подземних гасовода од стамбених објеката, објеката у којима стално или повремено борави већи број људи (од ближе ивице цеви до темеља објекта) су:

	MOP ≤ 4 bar (m)
Гасовод од челичних цеви	1
Гасовод од полиетиленских цеви	1

3. Минимална дозвољена растојања спољне ивице подземних челичних и ПЕ (полиетиленских) гасовода MOP ≤ 4 bar са другим гасоводима, инфраструктурним и другим објектима су:

	Минимално дозвољено растојање (m)	
	Укрштање	Паралелно вођење
Гасоводи међусобно	0,20	0,40
Од гасовода до водовода и канализације	0,20	0,40
Од гасовода до вреловода и топловода	0,30	0,50
Од гасовода до проходних канала вреловода и топловода	0,50	1,00
Од гасовода до нисконапонских и високонапонских ел.каблова	0,20	0,40
Од гасовода до телекомуникационих каблова	0,20	0,40
Од гасовода до водова хемијске индустрије и технолошких флуида	0,20	0,60
Од гасовода до резервоара* и других извора опасности станице за снабдевање горивом превозних средстава у друмском саобраћају, мањих пловила, мањих привредних и спортских ваздухоплова	-	5,00
Од гасовода до извора опасности постројења и објеката за складиштење запаљивих и горивих течности укупног капацитета највише 3 m ³	-	3,00
Од гасовода до извора опасности постројења и објеката за складиштење запаљивих и горивих течности укупног капацитета више од 3 m ³ а највише 100 m ³	-	6,00
Од гасовода до извора опасности постројења и објеката за складиштење запаљивих и горивих течности укупног капацитета преко 100 m ³	-	15,00
Од гасовода до извора опасности постројења и објеката за складиштење запаљивих гасова укупног капацитета највише 10 m ³	-	5,00
Од гасовода до извора опасности постројења и објеката за складиштење запаљивих гасова укупног капацитета већег од 10 m ³ а највише 60 m ³	-	10,00
Од гасовода до извора опасности постројења и објеката за складиштење запаљивих гасова укупног капацитета преко 60 m ³	-	15,00
Од гасовода до шахтова и канала	0,20	0,30
Од гасовода до високог зеленила	-	1,50
* растојање се мери до габарита резервоара		

4. Минимална дубина укопавања дистрибутивног гасовода је 80 cm мерено од горње ивице гасовода.
5. Минимална дубина укопавања челичних и ПЕ (полиетиленских) гасовода, мерена од горње ивице цеви, код укрштања са другим објектима је:

Објекат	Минимална дубина укопавања (cm)	
	А	Б*
до дна одводних канала путева и пруга	100	60
до дна регулисаних корита водених токова	100	50
до горње коте коловозне конструкције пута	135	135
до горње ивице прага железничке пруге	150	150
до горње ивице прага индустријске и трамвајске пруге	100	100
до дна нерегулисаних корита водених токова	150	100
*примењује се само за терене на којима је за израду рова потребан експлозив		

6. Приликом укрштања гасовода са путевима, водотоковима, каналима, далеководима, нафтоводима, продуктоводима и другим гасоводима, гасовод се по правилу води под правим углом. Уколико то није могуће, угао између осе препреке и осе гасовода може бити од 60° до 90°.
7. Ако се гасовод поставља испод путева и пруга бушењем по правилу се поставља у заштитну цев одговарајуће чврстоће. За гасоводе пречника већег од 100 mm пречник заштитне цеви мора бити најмање 100 mm већи од спољашњег пречника гасовода.

Крајеви заштитне цеви која се поставља на прелазу испод пута морају бити удаљени минимално 1 m од линија које чине крајње тачке попречног профила јавног пута ван насеља, мерено на спољну страну и минимално 3 m са обе стране од ивице крајње коловозне траке.

Крајеви заштитне цеви која се поставља на прелазу испод градских саобраћајница морају бити удаљени минимално 1 m од ивице крајње коловозне траке.

Крајеви заштитне цеви која се поставља на прелазу испод железничке пруге морају бити удаљени минимално 5 m са обе стране од оса крајњих колосека, односно 1 m од ножица насипа.

Крајеви заштитне цеви морају бити херметички затворени.

Ради контролисања евентуалног пропуштања гаса у међупростор заштитне цеви и гасовода на једном крају заштитне цеви мора да се угради одушна цев пречника најмање 50 mm.

Минимално растојање одушне цеви мерено од линија које чине крајње тачке попречног профила јавног пута ван насеља, на спољну страну мора бити најмање 5 m, односно најмање 10 m од осе крајњег колосека железничке пруге.

Минимално растојање одушне цеви мерено од ивице крајње коловозне траке градских саобраћајница, на спољну страну мора бити најмање 3 m. У случају ако је удаљеност регулационе линије од ивице крајње коловозне траке градских саобраћајница мања од 3 m одушна цев се поставља на регулациону линију али не ближе од 1 m.

Отвор одушне цеви мора бити постављен на висину од 2 m изнад површине тла и заштићен од атмосферских утицаја.

8. Минимална хоризонтална растојања подземних гасовода од надземне електро мреже и стубова далековода су:

Називни напон	Минимално растојање	
	при укрштању (m)	при паралелном вођењу (m)
$1 \text{ kV} \geq U$	1	1
$1 \text{ kV} < U \leq 20 \text{ kV}$	2	2
$20 \text{ kV} < U \leq 35 \text{ kV}$	5	10
$35 \text{ kV} < U$	10	15

Минимално хоризонтално растојање се рачуна од темеља стуба далековода, при чему не сме се угрозити стабилност стуба.

9. Приликом извођења било каквих радова потребно је да се радни појас формира тако да тешка возила не прелазе преко нашег гасовода на местима где није заштићен.
10. Забрањено је изнад гасовода градити, као и постављати, привремене, трајне, покретне и непокретне објекте.
11. У близини гасовода ископ вршити ручно. У случају оштећења гасовода, гасовод ће се поправити о трошку инвеститора.
12. Евентуална изменштања гасовода вршиће се о трошку инвеститора.
13. Евентуална раскопавања гасовода ради утврђивања чињеничног стања, не могу се вршити без одобрења и присуства представника ЈП „Србијагас“. Најмање 3 дана пре почетка радова на делу трасе који се води паралелно или укршта са нашим гасоводом у обавези сте обавестити ЈП „Србијагас“.
14. Рок важности овог документа је две године од датума његовог издавања.

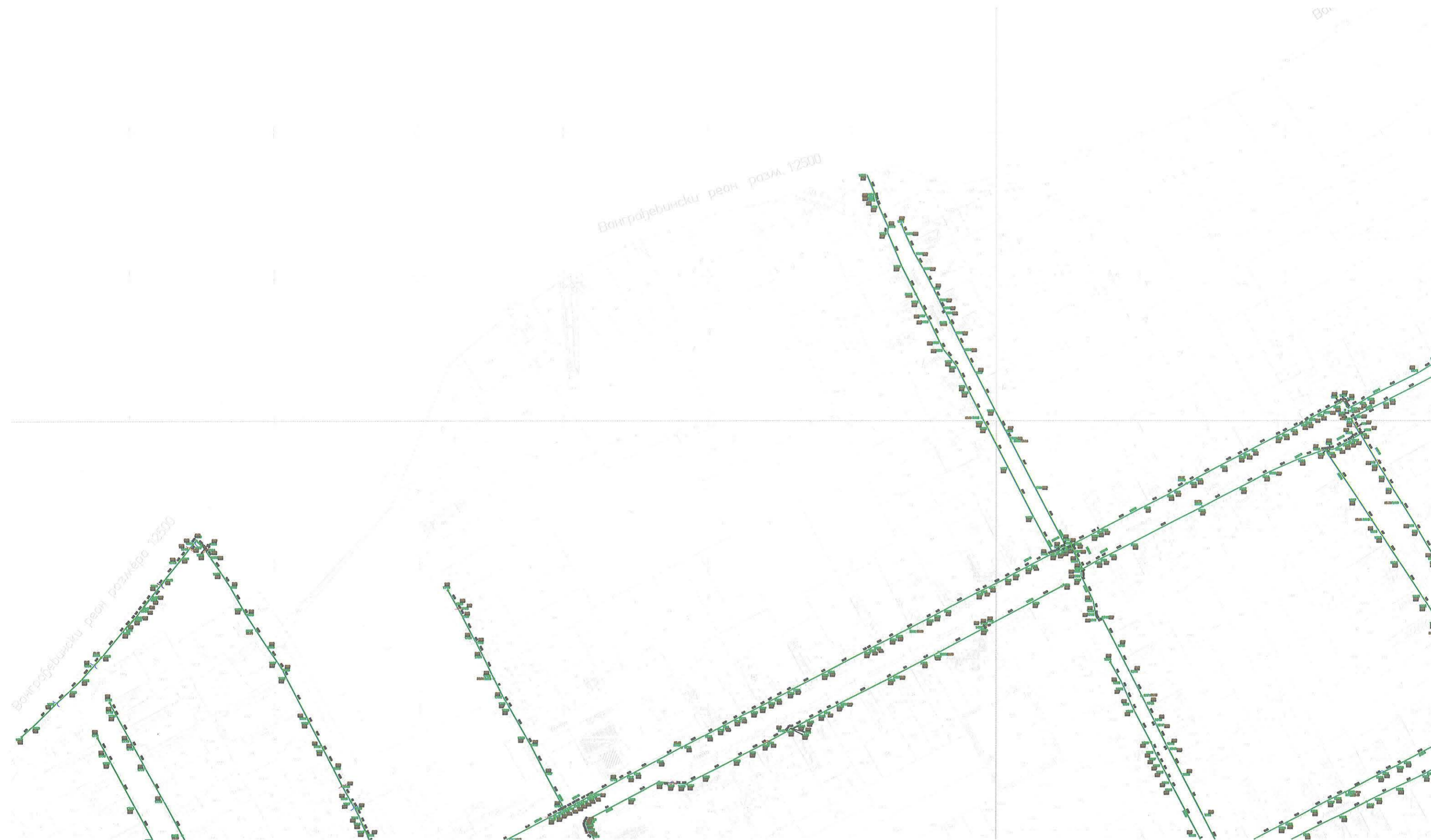
С поштовањем,

Обрадио:
Зоран Андрић, дипл. инж. маш.

Доставити:

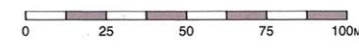
1. Наслову
2. Техн.архиви
3. а/а





**ПЛАН ДЕТАЉНЕ РЕГУЛАЦИЈЕ
СЕВЕРНОГ ДЕЛА НАСЕЉА ВАЈСКА
(ПОТЕС УРБАРИЈАЛ)**

P = 1:1000



- МАТЕРИЈАЛ ЗА РАНИ ЈАВНИ УВИД -

«ТЕЛЕКОМ СРБИЈА» АД БЕОГРАД
ДИРЕКЦИЈА ЗА ТЕХНИКУ
БРОЈ: 4335-191857
ДАТУМ: 24.04.2019.
ЛЕГЕНДА:

 ПОДЗЕМНИ ТК КАБЕЛ

 НАДЗЕМНИ ТК КАБЕЛ И СТУП
 Обрадио: *Милош*
 Пројектовао: *Миливоје*
 Т. Арх. д.р. инж. З. Миливоје д.р. инж.

ПОСТОЈЕЋА НАМЕНА ПОВРШИНА

ПОВРШИНЕ И ОБЈЕКТИ ЈАВНЕ НАМЕНЕ

- УЛИЧНИ КОРИДОРИ
- НАСИП

ПОВРШИНЕ И ОБЈЕКТИ ОСТАЛЕ НАМЕНЕ

- ПОРОДИЧНО СТАНОВАЊЕ
- РАДНЕ ПОВРШИНЕ

ЗАШТИТА СПОМЕНИКА КУЛТУРЕ

- 145 АРХЕОЛОШКИ ЛОКАЛИТЕТ
- ГРАНИЦА АРХЕОЛОШКЕ ЗОНЕ
- ГРАНИЦА ГРАЂЕВИНСКОГ ПОДРУЧЈА НАСЕЉА ВАЈСКА
- ГРАНИЦА ОБУХВАТА ПЛАНА

НОСИЛАЦ ИЗРАДЕ ПЛАНА	ОПШТИНА: БАЧ	Печат и потпис:
ДОНАТОР	ЕВРОПСКА УНИЈА	
ТЕХНИЧКА ПОДРШКА	СТАЉНА КОНФЕРЕНЦИЈА ГРАДОВА И ОПШТИНА кроз програм "ПОРУКА О УРБАНИЗАЦИЈИ" - ОСНОВНИМ ПОЛИТИКАМ ЗА УРБАНИЗАЦИЈУ РСМА - 19А 2018	Печат и потпис:
ОБРАЗЛАЖ	ДИРЕКТОР: ПРЕДРАГ КИЈЕЖИЋ, дипл. инж. арх. ПОМОЋНИК ДИРЕКТОРА: БРАНИСЛАВА ТОПРЕК, дипл. инж. арх.	
НАЗИВ ПЛАНА	ПЛАН ДЕТАЉНЕ РЕГУЛАЦИЈЕ СЕВЕРНОГ ДЕЛА НАСЕЉА ВАЈСКА (ПОТЕС УРБАРИЈАЛ)	
НАЗИВ КАРТЕ	ПОСТОЈЕЋА НАМЕНА ПОВРШИНА	
ОДГОВОРНИ УРБАНИСТА	РАДОМИР ОБУКА, дипл. инж. арх.	Печат и потпис:
САРАДНИЦИ	БОРАН КОРДИЋ, дипл. инж. савој. ДАЉИБОР ЈУРИЋА, дипл. инж. град.	
Б-2688	Размера: 1:1000	Датум: Март 2019. Број листа: 3.

Грађевински пројекат разmera 1:1000



III ЗАВОД ЗА УРБАНИЗАМ ВОЈВОДИНЕ		
Н О В И С А Д		
Примљено:	13. 05. 2019	
Број	Датум	Слог. јед.
1054/1		

Број: 03-958/2
Датум: 08.05.2019.

ЈП „Завод за урбанизам Војводине“
Железничка 6/III
21000 Нови Сад

Решавајући по Захтеву ЈП „Завод за урбанизам Војводине“ бр. 828/12 од 12.04.2019. године, Покрајински завод за заштиту природе на основу члана 141. Закона о општем управном поступку („Службени гласник РС“, бр. 18/2016) и чланова 9. и 102. став 1. тачка 10. Закона о заштити природе („Сл. гласник Републике Србије“ бр. 36/2009, 88/2010, 91/2010 – исправка, 14/2016 и 95/2018 - др. закон), доноси

РЕШЕЊЕ

о условима заштите природе за потребе израде Плана детаљне регулације северног дела насеља Вајска (потес Урбаријал)

- I У План детаљне регулације уградити следеће мере заштите:
 1. Правила и проценте озелењавања ускладити са плановима вишег реда.
 2. Концептом озелењавања унутар граница Плана:
 - 2.1. Формирати систем јавног зеленила, повећати проценат зелених површина, броја и разноврсности постојећих категорија јавног зеленила и одржавати га у блиско природном стању;
 - 2.2. Очувати зелене површине унутар стамбених блокова, у зони породичног (индивидуалног) становања и осталих јавних намена и повезати их у целину;
 - 2.3. У случају озелењавања путног појаса фреквентних градских саобраћајница, формирати и одржавати густ зелени појас од врста отпорних на аерозагађење, са израженом санитарном функцијом, средњег и високог ефекта редукције буке, у комбинацији са жбуњем, а паркинг просторе равномерно покрити високим лишћарима;
 - 2.4. Избегавати примену инвазивних врста током уређења зелених површина и подизања заштитног зеленила.
3. Приликом планирања радне зоне применити следеће мере заштите:
 - 3.1. Забрањено је упуштање непречишћених или делимично пречишћених отпадних вода у крајњи реципијент. Након прикупљања зауљених отпадних атмосферских вода системом непропусних дренажних цеви и пречишћавања на сепаратору уља и масти, квалитет пречишћеног ефлуента мора задовољавати прописане критеријуме за упуштање у реципијент. Обезбедити могућност прикључења на канализациону инфраструктуру или систем за индивидуално пречишћавање отпадних вода. Квалитет пречишћеног ефлуента мора задовољавати прописане критеријуме за упуштање у канализацију насеља, односно крајњи реципијент у складу са у складу са правилима одвођења и

пречишћавања отпадних вода, као и према захтевима Уредбе о граничним вредностима емисије загађујућих материја у воде и роковима за њихово достизање („Сл. гласник РС”, бр. 67/11, 48/12 и 1/16).

3.2. Обезбедити пречишћавање продуката емисије на свим местима потенцијалног ризика од емисије честичних, испарљивих и других загађујућих материја у спољашњу средину, сагласно Уредби о граничним вредностима емисија загађујућих материја у ваздух („Сл. гласник РС”, бр. 71/10 и 6/11). Правна лица и предузетници дужни су да примењују техничке мере у циљу смањења емисије загађујућих материја из складишних и других објеката, а у складу са Законом о заштити ваздуха („Сл. гласник РС” бр. 36/09 и 10/13). Обезбедити неопходне мере заштите у фазама у којима постоји ризик од негативног дејства загађујућих материја (нпр. фреон, емитован из уређаја за хлађење, спада у супстанце за које се мора вршити контрола).

3.3. Услов за изградњу укупаних складишта је да се њихово дно налази изнад коте максималног нивоа подземне воде, уз примену грађевинско-техничких решења којим се обезбеђује спречавање испуштања загађујућих материја у околни простор. Уколико се на предметном простору планира подземно складиштење горива, обезбедити потпуну изолацију складишта од околног земљишта постављањем двоструког плашта, а динамику контроле угрожавајућих параметара у подземним водама планирати у складу са осетљивошћу подручја на загађивање. Пиезометре поставити у складу са смером, висином и правцем кретања подземних вода.

3.4. За потребе евентуалног коришћења органског отпада као секундарне сировине, управљање отпадом вршити сагласно одредбама Правилника о условима и начину сакупљања, транспорта, складиштења и третмана отпада који се користи као секундарна сировина или за добијање енергије („Сл. гласник РС”, бр. 98/10) и сродних законских аката. Привремено одлагање чврстог отпада, који се не може искористити као секундарна сировина, вршити у посудама/уређајима одговарајућег капацитета, којима се обезбеђује изолација отпадних материја од околног простора.

3.5. Управљање опасним материјама вршити сагласно одредбама Правилника о садржини политике превенције удеса и садржини и методологији израде Извештаја о безбедности и Плана заштите од удеса („Сл. гласник РС”, бр. 41/10). Привремено складиштење евентуално присутног опасног отпада вршити у складу са члановима 36. и 44. Закона о управљању отпадом („Сл. гласник РС”, бр. 36/09, 88/10 и 14/16).

4. Пронађена геолошка и палеонтолошка документа (фосили, минерали, кристали и др.) која би могла представљати заштићену природну вредност, налазач је дужан да пријави надлежном Министарству у року од осам дана од дана проналаска, и предузме мере заштите од уништења, оштећивања или крађе.

II Подносилац захтева је дужан да радове и активности изведе у свему у складу са издатим условима из тачке I овог Решења. За све радове и активности које нису обухваћене достављеном планском документацијом, потребно је тражити посебне услове овог Завода.

III Уколико подносилац захтева у року од две године од дана достављања акта не отпочне радове и активности за које је акт о условима заштите природе издат, дужан је да прибави нови акт. Такође, уколико дође до измена захтевом наведених

активности, или промене локације/подручја, као и за наредне фазе/године истраживања, носилац активности дужан је да поднесе Покрајинском заводу за заштиту природе нов захтев за издавање акта о условима заштите природе.

IV Ово Решење не ослобађа обавезе подносиоца захтева да прибави и друге услове, дозволе и сагласности предвиђене позитивним прописима.

Образложење

ЈП „Завод за урбанизам Војводине“ из Новог Сада се обратио Покрајинском заводу за заштиту природе Захтевом бр. 828/12 од 12.04.2019. године, за издавање услова заштите природе за израду Плана детаљне регулације северног дела насеља Вајска (потес Урбаријал). Уз захтев је приложен компакт диск са материјалом за рани јавни увид, границом плана и Овлашћењем општине Бач за прибављање услова. На основу увида у Регистар заштићених природних добара који води овај Завод, утврђено је да се на подручју Плана не налазе заштићена подручја.

Чланом 5., став 7 Закона заштити природе („Сл. гласник Републике Србије“ бр. 36/2009, 88/2010, 91/2010 – исправка, 14/2016 и 95/2018 - др. закон) изражено је начело непосредне примене међународних закона којим „државни органи и органи аутономне покрајине и органи јединице локалне самоуправе, организације и институције, као и друга правна лица, предузетници и физичка лица, при вршењу својих послова и задатака непосредно примењују општеприхваћена правила међународног права и потврђене међународне уговоре као саставни део правног система.“.

Конвенција о биолошкој разноврсности („Сл. лист СРЈ - Међународни уговори“, бр. 11/2001) у Члану 8. указује на потребу регулисања или управљања „биолошким ресурсима важним за очување биолошке разноврсности у оквиру или ван заштићених подручја, у циљу њиховог очувања и одрживог коришћења“. Из тог разлога заштита биодиверзитета насељених места заснива се на стварању и одржавању јавних зелених површина. Формирање система зелених површина насеља веома доприноси повезивању природне средине са урбаним простором а долази и до просторног разграничавања функција које могу негативно утицати једна на другу. Велике поплочане и/или бетониране површине у грађевинском подручју као и сами грађевински објекти јачају ефекат неповољних климатских карактеристика околине (ниске вредности влажности ваздуха, повећан алbedo обрађених површина, присуство прашине у ваздуху и сл.). Повећањем индекса заузетости грађевинских парцела подручја Плана, смањује се проценат постојећег јавног зеленила што за последицу има погоршање квалитета ваздуха, а додатним озелењавањем побољшава се квалитет ваздуха, снижавају температуре у летњем делу године због способности биљака да апсорбују и рефлектују сунчево зрачење, спречавају се ерозија тла изазвана кишом и ветром и брзо отицање атмосферских падавина, смањује се бука од саобраћаја. Под локалним климатским условима, лишћари имају значајан допринос у унапређењу квалитета ваздуха и побољшању климатских карактеристика урбаних површина.

У складу са **Конвенцијом о биолошкој разноврсности**, дужни смо да спречавамо уношење и контролишемо или искорењујемо „оне стране врсте које угрожавају

природне екосистеме, станишта или (аутохтоне) врсте". На нашим подручјима сматрају се инвазивним следеће

• **биљне врсте:** циганско перје (*Asclepias syriaca*), јасенолисни јавор (*Acer negundo*), кисело дрво (*Ailanthus glandulosa*), багремац (*Amorpha fruticosa*), западни копривић (*Celtis occidentalis*), дафина (*Eleagnus angustifolia*), пенсилвански длакави јасен (*Fraxinus pennsylvanica*), трновац (*Gledichia triachantos*), жива ограда (*Lycium halimifolium*), петолисни бршљан (*Parthenocissus inserta*), касна сремза (*Prunus serotina*), јапанска фалоба (*Reynouria syn. Fallopia japonica*), багрем (*Robinia pseudoacacia*), сибирски брест (*Ulmus pumila*).

Чланом 23. Закона, „Заштита геолошке разноврсности при коришћењу и уређењу простора остварује се спровођењем мера очувања природе, геолошких и палеонтолошких докумената, као и објеката генаслеђа ...”, а на основу члана 37. Закона, забрањено је „...сакупљање и/или уништавање покретних природних докумената као и уништавање или оштећивање њихових налазишта.”.

Поука о правном леку:


Против овог решења може се изјавити жалба Покрајинском секретаријату за урбанизам и заштиту животне средине у року од 15 дана од дана достављања Решења, уз доказ о уплати Републичке административне таксе у износу од 470,00 динара на текући рачун бр. 840-742221843-57, позив на број 59013 по моделу 97.

Решено у Покрајинском заводу за заштиту природе под бројем 03-958/2 од 08.05.2019. године.

Достављено:

- Наслову,
- архиви,
- документацији



Помоћник директора:

Горан Крнчевић
по Одлуци о овлашћењу
бр. 06-3015 од 29.10.2018.



Република Србија
МИНИСТАРСТВО
ЗАШТИТЕ ЖИВОТНЕ СРЕДИНЕ

Број: 350-01-00043/2019-03

Датум: 9. мај 2019. год.

Немањина 22-26

Београд

ЈП „ЗАВОД ЗА УРБАНИЗАМ ВОЈВОДИНЕ“

НОВИ САД

Прихваћено:	16. 05. 2019
Број:	1089/1
Примљено:	

ЈП „Завод за урбанизам Војводине“
Железничка бр. 6/III
21000 Нови Сад

Предмет: Одговор на захтев ваш број: 828/8, за издавање услова за потребе израде Плана детаљне регулације северног дела насеља Вајска (потес Урбаријал)

Поводом вашег захтева број: 828/8, од 12. априла 2019. године, обавештавамо вас да је ово Министарство размотрило ваш захтев за издавање услова за потребе израде Плана детаљне регулације северног дела насеља Вајска (потес Урбаријал), који се односи на севесо постројења, односно комплексе, а у надлежности су овог Министарства.

Сходно томе, овим путем вас информишемо да, на основу Закона о заштити животне средине („Службени гласник РС”, бр.135/04, 36/09, 72/09-др. закон, 43/11-УС, 14/16 и 95/2018-др. закони), Министарство, на основу докумената Извештај о безбедности и Обавештење, води регистар постројења и утврђује и води евиденцију о оператерима и севесо постројењима/комплексима са повећаном вероватноћом настанка хемијског удеса или са повећаним последицама тог удеса, због њихове локације, близине сличних постројења или због врсте ускладиштених опасних материја („домино ефекат”). Такође, на основу ових докумената, Министарство води и Регистар постројења и утврђује севесо оператере и постројења/комплексе, чије активности могу изазвати хемијски удес са прекограничним последицама.

На основу доступних података, које су овом органу до сада доставили оператери севесо постројења/комплекса, утврђено је да се у обухвату Плана детаљне регулације северног дела насеља Вајска (потес Урбаријал), не налазе севесо постројења/комплекси.

Додатно, на територији Општине Бач налази се севесо постројење/комплекс „нижег реда” Шећерана Бач, оператера „МК Логистика” д.о.о. Нови Сад. Овај севесо комплекс је оператер идентификовао на основу присуства дизел горива, опасне материје која се налази на Листи опасних материја, Табела I, под редним бројем 34. в), Правилника о листи опасних материја и њиховим количинама и критеријумима за одређивање врсте докумената које израђује оператер севесо постројења („Службени гласник РС”, бр. 41/10, 51/15 и 50/18), а које оператер складишти као енергент за сопствене потребе, у количини од 5400 тона. С обзиром да се ради о комплексу „нижег реда”, под зоном угроженом ефектима хемијских удеса сматра се зона од 1.000 метара од локације удеса. Међутим, услед географске удаљености поменутог комплекса од обухвата Плана детаљне регулације северног дела насеља Вајска (потес Урбаријал), ефекти хемијског удеса на поменутом комплексу, не предстаљају опасност по простор у обухвату плана.

Напомињемо да се у случају изградње нових севесо постројења/комплекса, а у складу са Правилником о садржини политике превенције удеса и садржини и методологији израде Извештаја о безбедности и Плана заштите од удеса („Службени гласник РС”, број 41/10), као полазни основ за идентификацију повредивих објеката разматра удаљеност од минимум 1000m од граница севесо постројења, односно комплекса, док се коначна процена ширине повредиве зоне – зоне опасности, одређује на основу резултата моделирања ефеката удеса. Такође, напомињемо да се идентификација севесо постројења/комплекса врши на основу Правилника о листи опасних материја и њиховим количинама и критеријумима за одређивање врсте докумената које израђује оператер севесо постројења, односно комплекса („Службени гласник РС“, број 41/10, 51/15 и 50/18). Поред тога, наглашавамо да су обавезе оператера и надлежних органа прописане у поглављу 3.2 Заштита од хемијског удеса, Закона о заштити животне средине, те да сходно наведеном, обавезе оператера према надлежним органима у области заштите од хемијског удеса, а у случају изградње новог севесо постројења/комплекса, почињу у року од најмање 3 (три) месеца пре почетка рада постројења/комплекса. Поред тога, у случају изградње постројења/комплекса вишег реда, уколико оператер не испуни услове из чл. 60ђ, тј. 60г и 60д Закона о заштити животне средине, сходно чл. 60е истог закона, Министар решењем забрањује рад, тј. пуштање у рад односног постројења/комплекса.

Због претходно наведеног је потребно пажљиво планирати лоцирање и изградњу, како нових севесо постројења/комплекса или модификације постојећих и њихових максималних могућих капацитета севесо опасних материја, тако и нових грађевинских објеката, укључујући саобраћајне правце, места за јавну намену и насеља у близини комплекса, где локација комплекса или грађевински објекти могу бити извор или повећати ризик или последице великог удеса, како би се избегли непотребни трошкови или лоше инвестиције, али и обезбедило адекватно управљање безбедношћу од хемијског удеса. У интересу је и грађана и оператера и локалних самоуправа на чијој територији се гради, да и инвеститори и сви надлежни органи који су укључени у процес планирања коришћења земљишта, при доношењу одлука узму у обзир циљеве превенције великих удеса и ограничавања последица тих удеса по здравље људи и животну средину.

За додатне информације, као и даљу сарадњу можете се обратити овом органу, на адресу: Министарство пољопривреде и заштите животне средине, Сектор за управљање животном средином, Одсек за заштиту од великог хемијског удеса, Омладинских бригада 1, 11070 Нови Београд, тел: 011/2694 880.

ПОМОЋНИК МИНИСТРА


Александар Весић
по решењу о овлашћењу
бр. 021-01-5/4/2017-09
од 11.12.2017. године

Доставити:

- Наслову
- Архиви



Република Србија
МИНИСТАРСТВО УНУТРАШЊИХ ПОСЛОВА
СЕКТОР ЗА ВАНРЕДНЕ СИТУАЦИЈЕ

09 број 214-1030/19
14. мај 2019. године
Београд
ДБ

П „ЗАВОД ЗА УРБАНИЗАМ ВОЈВОДИНЕ“
НОВИ САД

Примљено:	20. 05. 2019	
Број	Рег. бр.	Орг. јед.
1130/1		

Јавно предузеће
„Завод за урбанизам Војводине“

ул. Железничка 6/III
21000 Нови Сад

Предмет: Захтев за издавање услова за потребе израде Плана детаљне регулације северног дела насеља Вајска (потес Урбаријал)
Веза: Ваш акт број 828/13 од 12. априла 2019. године

Поводом Вашег акта број 828/13 од 12. априла 2019. године, којим сте се Сектору за ванредне ситуације обратили са захтевом за издавање услова за потребе израде Плана детаљне регулације северног дела насеља Вајска (потес Урбаријал), у складу са чланом 29. Закона о заштити од пожара („Сл.гласник СРС“, број 111/09, 20/15 и 87/18), обавештавамо Вас о следећем:

Наведени плански документ неопходно је израдити у складу са Законом о заштити од пожара („Сл.гласник СРС“, број 111/09, 20/15 и 87/18), Законом о запаљивим и горивим течностима и запаљивим гасовима („Сл.гласник СРС“, број 54/15), као и важећим техничким прописима и српским стандардима којима је са аспекта заштите од пожара и експлозија уређена област планирања и изградње објеката, опреме, инсталације и уређаја који су у обухвату овог планског документа.

Узимајући у обзир да предметни плански документ представља основ за издавање локацијских услова за изградњу, доградњу и реконструкцију објеката који су у обухвату овог плана, обавештавамо вас да исти не садржи могућности, ограничења и услове за изградњу објеката са аспекта заштите од пожара и експлозија, па је потребно пре издавања локацијских услова, прибавити посебне услове заштите од пожара и експлозија, а све сагласно са одредбом члана 54. Закона о планирању и изградњи („Службени гласник Републике Србије“ број 72/09, 81/09, 24/11, 121/12, 42/13, 50/13, 98/13, 132/14, 145/14 и 83/18) и одредбом члана 16.

Уредбе о локацијским условима („Службени гласник Републике Србије“ број 35/5 и 114/15 и 117/17).

Напомињемо да израда Процене угрожености и Плана заштите и спасавања у надлежности је општине Бач, те смо мишљења да ЈП „Завод за урбанизам Војводине“ из Новог Сада за потребе израде Плана детаљне регулације, може од наведене општине тражити извод од поменутих докумената.

Такође, достављамо Вам табеларне приказе података о елементарним непогодама и другим несрећама и последицама на територији обухвата Плана за период од 01. јануара 2012. до 08. маја 2019. године:

Табеларни приказ свих интервенција ватрогасно-спасилачких јединица на подручју општине Бач у наведеном периоду

Врста ванредног догађаја	Број ванредних догађаја
Пожар	425
Техничке интервенције	40
Техничке интервенције у саобраћају	7
Дежурство	6
Црпљење воде	14
Лажна дојава	4
Остале интервенције	3
УКУПНО	499

Напомињемо да у извештајном периоду на наведеној територији није било земљотреса, поплава ни активних клизишта.

Табеларни приказ локације ванредних догађаја на подручју општине Бач у наведеном периоду

Локација ванредног догађаја	Број ванредних догађаја
Грађевински објекат	142
Отворени простор	336
Саобраћајно средство	21
УКУПНО	499

Табеларни приказ интервенција ватрогасно-спасилачких јединица на отвореном простору на подручју општине Бач у наведеном периоду

Отворени простор	Број ванредних догађаја
Макија (ниско растиње)	7
Остале житарице	6
Ливада	30
Депонија смећа	42
Контејнер	37
Остали отворен простор	214
УКУПНО	336

Табеларни приказ интервенција ватрогасно-спасилачких јединица на саобраћајном средству на подручју општине Бач у наведеном периоду

Саобраћајно средство	Број ванредних догађаја
Пољопривредне машине	1
Теретно друмско возило	1
Путничко друмско возило	19
УКУПНО	21

На свим ванредним догађајима који су се догодили на подручју општине Бач погинуло је 12, а повређено 18 лица, док су два припадника ватрогасно-спасилачких јединица повређена.

ПОМОЋНИК МИНИСТРА
НАЧЕЛНИК СЕКТОРА

Предраг Марић



Примљено:	20. 05. 2019	
Број	примог	Орг. јед.
1138/1		



Република Србија
Аутономна покрајина Војводина
**Покрајински секретаријат за
енергетику, грађевинарство и саобраћај**

Булевар Михајла Пупина 16, 21101 Нови Сад
Т: +381 21 487 4337 Ф: +381 21 456 653
psegs@vojvodina.gov.rs

БРОЈ:143-310-165/2019-03 ДАТУМ: 14.05.2019. године

**ЈП „Завод за урбанизам Војводине“
21 000 Нови Сад
Железничка 6/III**

Предмет: Достава података и услова за потребе израде Плана детаљне регулације северног дела насеља Вајска (потес Урбаријал)

У складу са вашим дописом број 828/6 од 12.04.2019. године, за издавање услова за потребе израде Плана детаљне регулације северног дела насеља Вајска (потес Урбаријал), у прилогу дописа достављамо вам тражене податке у складу са надлежностима Покрајинског секретаријата за енергетику, грађевинарство и саобраћај, Сектора за инвестиције и енергетику.



ДОСТАВИТИ:

1. Наслову
2. Архиви

ГЕОЛОГИЈА И РУДАРСТВО

У складу са одредбама Закона о рударству и геолошким истраживањима ("Службени гласник Републике Србије" бр. 101/15 и 95/2018 – др. закон), увидом у катастар активних истражних простора; експлоатационих простора, лежишта и биланса минералних сировина и других геолошких ресурса и катастар експлоатационих поља утврђено је да, на простору обухвата Плана детаљне регулације северног дела насеља Вајска (потес Урбаријал) **нема активних истражних простора** (изузев истражног простора НИС ад Нови Сад, локалност јужна Бачка, на који План детаљне регулације нема утицаја) и експлоатационих поља/простора а самим тим ни **ограничења у погледу намене и коришћења простора.**

Посебно вам скрећемо пажњу на одредбе члана 21.став 2. Закона о рударству и геолошким истраживањима: "Примењена инжењерскогеолошка-геотехничка истраживања обавезно се врше за потребе просторног и урбанистичког планирања, пројектовања и изградње грађевинских, рударских и других објеката ради дефинисања инжењерскогеолошких-геотехничких услова изградње и/или санације, као и других карактеристика геолошке средине" јер према нашој евиденцији предвиђена примењена инжењерско-геотехничка истраживања у смислу овог члана на простору обухвата Плана детаљне регулације северног дела насеља Вајска (потес Урбаријал) до сада нису извршена.

ЕНЕРГЕТИКА

Покрајински секретаријат за енергетику, грађевинарство и саобраћај у области енергетике нема ограничења за израду Плана детаљне регулације северног дела насеља Вајска (потес Урбаријал). Неопходно је да се обратите енергетском субјекту који на територији Бача врши гасификацију, а такође врши и транспорт и дистрибуцију природног гаса (ЈП Србијагас, Нови Сад), енергетском субјекту који врши дистрибуцију електричне енергије (зависно привредно друштво Оператор дистрибутивног система "ЕПС-Дистрибуција" д.о.о. Београд, Огранак Електро-дистрибуција Сомбор), као и субјекту који врши пренос електричне енергије (ЈП Електромереже Србије).

Развој енергетског сектора заснива се на повећаној рационалности и ефикасности у области производње, преноса, дистрибуције и потрошње енергије и на што већем коришћењу домаћих енергетских извора. Посебно је значајно користити обновљиве изворе енергије (ОИЕ): енергију сунца, ветра и водотокова, геотермалну енергију - енергију тла (примена топлотних пумпи) и термалних вода, биомасу. С обзиром да обухват плана подразумева грађевинско земљиште, препоручујемо да се предвиди примена соларне енергије за припрему топле потрошне воде, као и могућност примене других обновљивих извора (биомаса, топлотне пумпе за производњу топлотне енергије за загревање/хлађење/климатизацију простора).

За потребе Покрајинског секретаријата за енергетику, грађевинарство и саобраћај рађене су студије о потенцијалима обновљивих извора енергије и то биомасе, геотермалне енергије, соларне енергије и енергије ветра, као и студије о могућности производње биогаза (Напомена: Наведене студије могу се пронаћи на сајту секретаријата: www.psemr.vojvodina.gov.rs).

На основу наведеног неопходно је омогућити развој пројеката који би оптимално користили потенцијале обновљивих извора енергије, уз примену мера енергетске ефикасности.



РЕПУБЛИКА СРБИЈА
МИНИСТАРСТВО ОДБРАНЕ
СЕКТОР ЗА МАТЕРИЈАЛНЕ РЕСУРСЕ
УПРАВА ЗА ИНФРАСТРУКТУРУ

Број 7687- 2
17 APR 2019 године
БЕОГРАД

ЛП „ЗАВОД ЗА УРБАНИЗАМ ВОЈВОДИНЕ“
НОВИ САД

Примљено:	24. 04. 2019	
Број	р. ред.	О. јед.
924/1		

Чувати до 2024. године
Функција 34 ред. бр. 42
Датум: 17.04.2019. год.
Обрађивач: вс Б.Васовић

Обавештење у вези са израдом ПДР
северног дела насеља Вајска, потес
Урбаријал, општина Бач, доставља.

ЛП „ЗАВОД ЗА УРБАНИЗАМ ВОЈВОДИНЕ“
ул. Железничка бр. 6/III,
21000 Нови Сад

Веза: Захтев ЛП „Завод за урбанизам Војводине“ из Новог Сада, бр. 828/14 од 12.04.2019.

На основу вашег захтева, у складу са тачком 3. и 8. Одлуке о врстама инвестиционих објеката и просторних и урбанистичких планова значајних за одбрану земље („Службени гласник РС”, бр.85/15), а према достављеној документацији, обавештавамо вас да за израду Плана детаљне регулације северног дела насеља Вајска, потес Урбаријал, на територији општине Бач, нема посебних услова и захтева за прилагођавање потребама одбране земље.

Носилац израде плана је у обавези да у процесу израде примени све нормативе, критеријуме и стандарде у складу са Законом о планирању и изградњи („Службени гласник РС”, бр. 72/09, 81/09 - исправка, 64/10 - УС, 24/11, 121/12, 42/13 - УС, 50/13 - УС, 98/13 - УС, 132/14 и 145/14, 83/2018), као и свим подзаконским актима који регулишу предметну материју.

БВ *h*



Израђено у 1 (једном) примерку,
умножено у 1 (једном) примерку и достављено:
— „Завод за урбанизам Војводине“ - Нови Сад, и
— а/а.

Примљено:	24. 04. 2019	
Број	рилог	Орг. јед.
998/1		



ЈП „Завод за урбанизам Војводине“
Нови Сад

Предраг Кнежевић, директор

Железничка 6/III
21000 Нови Сад



218349-2019

Департман за спољне везе и односе
са државним органима у Србији

Број: БН-4440001/2-2014264
Датум: 24. 04. 2019

ПРЕДМЕТ: Достављање података и услова за потребе израде Плана детаљне регулације северног дела насеља Вајска (потес Урбаријал)

Поштовани господине Кнежевићу,


У складу са захтевом ЈП „Завод за урбанизам Војводине“ Нови Сад, број: 828/17 од 12.04.2019. године, сагласно одредбама Закона о планирању и изградњи („Сл. гласник РС“, бр. 72/2009, 81/2009 - исправка, 64/2010 - одлука УС, 24/2011, 121/2012, 42/2013, 50/2013 - одлука УС, 98/2013 - одлука УС, 132/2014, 145/2014 и 83/2018), НИС а.д. Нови Сад доставља следеће:

Увидом у достављену документацију, утврђено је да на подручју Плана детаљне регулације северног дела насеља Вајска (потес Урбаријал), НИС а.д. Нови Сад не изводи и не планира да изводи геолошке истражне радове нафте и гаса, нема објекте инфраструктуре: станице за снабдевање горивом моторних возила (бензинске станице), складишта, стоваришта, водове, инсталације, нити друге објекте, те немамо посебних услова нити предлога.

За све додатне информације можете контактирати Функцију за односе са државним органима и корпоративне комуникације, телефон: +381 11 205 86 59, e-mail: fpr@nis.eu

С поштовањем,

Директор Департмана за спољне везе и односе са државним органима у Србији
Департман за спољне везе и односе са државним органима у Србији
НИС а.д. Нови Сад



Татјана Исаковић

НИС а.д. Нови Сад
Народног фронта 12,
21000 Нови Сад
Тел: +381 21 481 1111

office@nis.eu
www.nis.eu

ПИБ: 104052135
Матични број: 20084693

Основни капитал друштва: 993 786.000 € у целости уписан, уплаћен и унет
Регистар привредних субјеката БД 92142/2005

Војвођанска банка а.д. Нови Сад
355-1006010-59
Banca Intesa а.д. Београд
180-92713-36

SA-12.00.01-072 верзија 1.2



Примљено:	25. 04. 2019	
Број	реш.	Орг. јед.
954/1		



Огранак Електродистрибуција Сомбор
Сомбор, 22.04.2019. год
Број: 8А.1.1.0.-Д.07.07.-125253/ 2 -19

ЈП „ЗАВОД ЗА УРБАНИЗАМ ВОЈВОДИНЕ“
Железничка бр. 6/III
21000 Нови Сад

Предмет: Достава података за потребе израде Плана детаљне регулације северног дела насеља Вајска (потес Урбаријал)

Поштовани,

у вези Вашег захтева број 828/4 од 12.04.2019. године, код нас заведеног под бројем 8А.1.1.0.-Д.07.07.-125253/1 од 15.04.2019. године у којем тражите техничке информације за потребе израде Плана детаљне регулације северног дела насеља Вајска (потес Урбаријал) достављамо Вам исте са следећим образложењем:

Правци развода на напонском нивоу 20kV

Предметно подручје у редовном уклопном стању се напаја електричном енергијом из ТС 110/20kV „Оџаци“. Напајање се врши преко 20kV извода „Дероње-Вајска“ са могућношћу резервирања преко више 20 kV извода.

Енергетска карта СН и НН расплета предметног подручја налази се у прилогу 1 овог дописа.

Инсталисана снага трансформације 20/0.4 kV

Предметно подручје се напаја преко трансформаторских станица СТС 20/0,4 kV, 250kVA „М.Тита-Масарикова“ и СТС 20/0,4 kV, 250kVA „М.Тита-Радића“ које су у власништву „ЕПС Дистрибуција“ д.о.о Београд, Огранак Електродистрибуција Сомбор.

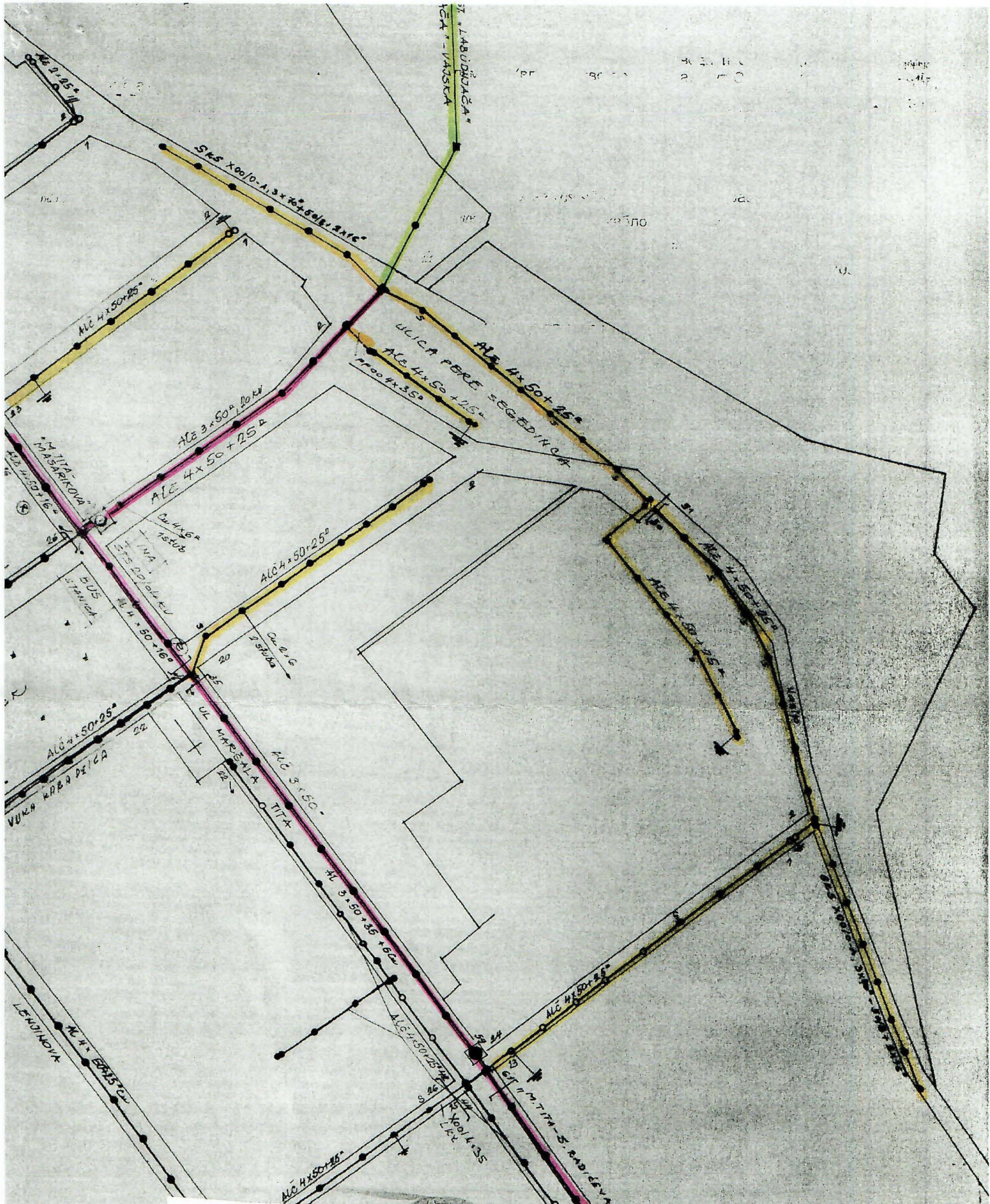
Планирани ЕЕО на ширем подручју насељеног предмета обраде

Средњорочним и дугорочним плановима планира се изградња трансформаторске станице СТС 20/0,4 kV, 250kVA „П.Сегединца-Масарикова“. Положај планиране трансформаторске станице налази се у прилогу 2 овог дописа.

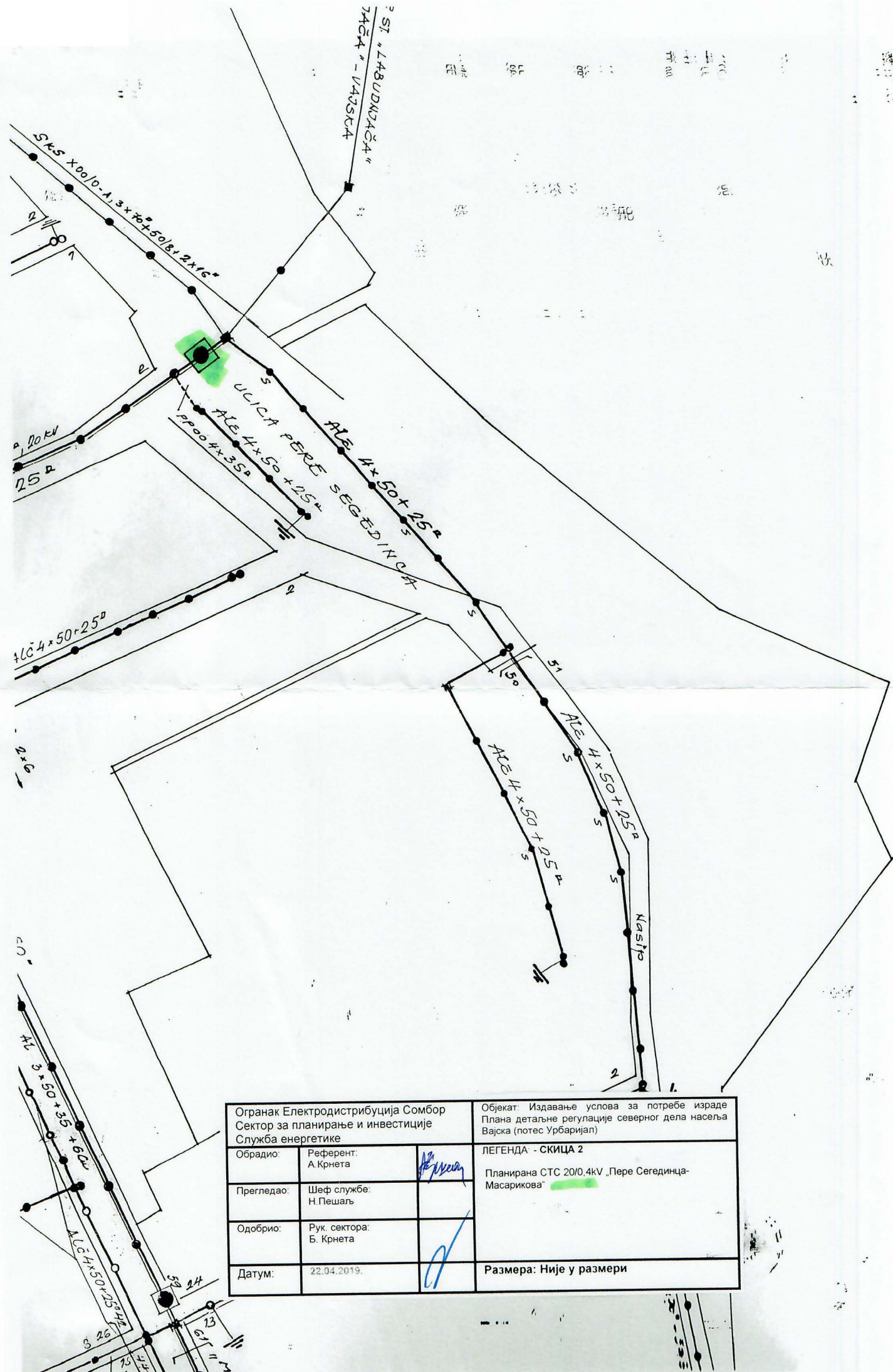
Предвиђа се реконструкција постојећих и изградња нових трансформаторских станица 20/0,4 kV и дистрибутивних мрежа према будућим захтевима конзума.

Укрштање и паралелно вођење

Приликом пројектовања и извођења радова на објектима, а у случају укрштања и паралелног вођења са објектима електро енергетске инфраструктуре придржавати се Правилника о техничким нормативима за изградњу нисконапонских надземних водова, Правилника о техничким нормативима за изградњу надземних електроенергетских водова називног напона од 1 kV до 400 kV, Збирке техничких препорука ЕД Србије као и других важећих прописа из ове области.



Огранак Електродистрибуција Сомбор Сектор за планирање и инвестиције Служба енергетике		Објекат: Издавање услова за потребе израде Плана детаљне регулације северног дела насеља Вajsка (потес Урбарјал)	
Обрадио:	Референт: А. Крнета	<i>Крнета</i>	ЛЕГЕНДА - СКИЦА 1
Прегледао:	Шеф службе: Н. Пешаљ		20kV надземни вод
Одобрио:	Рук. сектора: Б. Крнета	<i>Б</i>	(20+0.4)kV мешовити вод
Датум:	22.04.2019		0.4kV надземна мрежа
			0.4kV кабловски вод
			Размера: Није у размери



Огранак Електродистрибуција Сомбор Сектор за планирање и инвестиције Служба енергетике		Објекат: Издавање услова за потребе израде Плана детаљне регулације северног дела насеља Вајска (потес Урбариајал)
Обрадио:	Референт: А. Крнета	ЛЕГЕНДА - СКИЦА 2 Планирана СТС 20/0,4кV „Пере Сегединца- Масарикова“
Прегледао:	Шеф службе: Н. Пешал	
Одобрио:	Рук. сектора: Б. Крнета	
Датум:	22.04.2019.	Размера: Није у размери

Република Србија
МИНИСТАРСТВО УНУТРАШЊИХ ПОСЛОВА
Сектор за ванредне ситуације
Управа за ванредне ситуације у Новом Саду
09.21.1.1 број 217-6051/19
Дана 16.04.2019. године
Нови Сад

III ЗАВОД ЗА УРБАНИЗАМ ВОЈВОДИНЕ
НОВИ САД

Примљено:	25.04.2019
Број	957/19
Регистар	
Орг. јед.	

подносилац захтева:
ЈП "Завод за урбанизам Војводине"
Нови Сад
Железничка бр.6/III

Инвеститор: Општина Бач

ПРЕДМЕТ: Мишљење на плански документ у вези услова заштите од пожара и експлозија за израду плана детаљне регулације северног дела насеља Вајске (потес Урбаријал)

Разматрајући Ваш захтев, број 825/15 од 12.04.2019. године, за примљеног 15.04.2019. године, за издавање мишљења на основу увида у план детаљне регулације северног дела насеља Вајске (потес Урбаријал), обавештавамо вас о следећем:

Закон о заштити од пожара ("Сл. гласник РС", бр. 111/09 и 87/18), у делу "Заштита од пожара у планским документима", у члану 29. предвиђа да: "Плански документ, поред услова прописаних посебним законом који уређује област градње и уређења простора, у погледу мера заштите од пожара и експлозија, треба да садржи:

1. изворишта снабдевања водом и капацитет градске водоводне мреже који обезбеђују довољне количине воде за гашење пожара;
2. приступне путеве и пролазе за ватрогасна возила до објекта,
3. безбедносне појасеве између објеката којима се спречава ширење пожара и експлозије, сигурносне удаљености између објеката или њихово пожарно одвајање,
4. могућности евакуације и спасавања људи.

Приликом израде планских докумената, носилац посла на изради планског документа, дужан је да се придржава закона, прописа, стандарда и других аката којима је уређена област заштите од пожара и експлозија а посебно обратити пажњу на одредбе следећих прописа: Закон о заштити од пожара ("Сл. гласник РС", бр. 111/09, 20/15 и 87/2018), Закон о запаљивим и горивим течностима и запаљивим гасовима ("Сл. Гласник РС", бр. 54/15), Правилник о техничким нормативима за хидрантску мрежу за гашење пожара ("Сл. лист РС", број 3/18), Правилник о техничким нормативима за заштиту од пожара стамбених и пословних објеката и објеката јавне намене ("Сл. лист РС", број 22/19) и Правилник о техничким нормативима за приступне путеве, окретнице и уређене платое за ватрогасна возила у близини објекта повећаног ризика од пожара ("Сл. лист СРЈ", број 8/95).

Посебно наглашавамо:

При изради планских докумената неопходно је предвидети приступне путеве, окретнице и уређене платое за интервенцију ватрогасних возила а све према чл.5 и чл.6 Правилника о техничким нормативима за заштиту од пожара стамбених и пословних објеката и објеката јавне намене ("Сл. лист РС", број 22/19) и према Правилнику о техничким нормативима за приступне путеве,



окретнице и уређене платое за ватрогасна возила у близини објекта повећаног ризика од пожара ("Сл. лист СРЈ", број 8/95).

Напомињемо да је неопходно да надлежни орган у процедури издавања локацијских услова, за објекте који су обухваћени планским документом, прибави услове у погледу мера заштите од пожара (и услове за безбедно постављање у погледу мера заштите од пожара и експлозија када објекти садрже запаљиве и гориве течности, запаљиве гасове и експлозивне метерије) од Министарства унутрашњих послова (Управе и Одељења у саставу Сектора за ванредне ситуације) као ималаца јавних овлашћења а све на основу чл. 54 Закона о планирању и изградњи ("Сл. гласник РС", бр. 72/09, 81/09 - исправка, 64/10 - УС, 24/11, 121/12, 42/13 - УС, 50/13 - УС, 54/13, 98713 - УС, 132/14 и 145/14) и чл. 16 Уредбе о локацијским условима ("Сл. гласник РС", бр. 35/15, 114/15 и 117/2017).

Ослобођено плаћања таксе сходно чл. 18 Закона о административним таксама ("Сл. гласник РС", бр.43/03, 50/18 и 95/18)

/Т.В./

НАЧЕЛНИК УПРАВЕ
потпуковник полиције
Драган Цветићанин





ЈАВНО КОМУНАЛНО ПРЕДУЗЕЋЕ "ТВРЂАВА" БАЧ

М. ТИТА бр. 73.

ПИБ: 101451294

Мат.бр. 08012644

Шифра делатности 3600

Жиро рачун: 205-28909-79; 340-1100101762

Тел/факс: 021/770-470, 771-682, 771-067

jkptvrđjava@open.telekom.rs

Број: 02-223/2019-1

Дана: 23.04.2019.

ЈП „ЗАВОД ЗА УРБАНИЗАМ ВОЈВОДИНЕ“
НОВИ САД

Примљено:	25.04.2019	
Број	рилог	Орг. јед.
955/1		


ЈП "ЗАВОД ЗА УРБАНИЗАМ ВОЈВОДИНЕ"
НОВИ САД

Предмет: Претпројектни услови

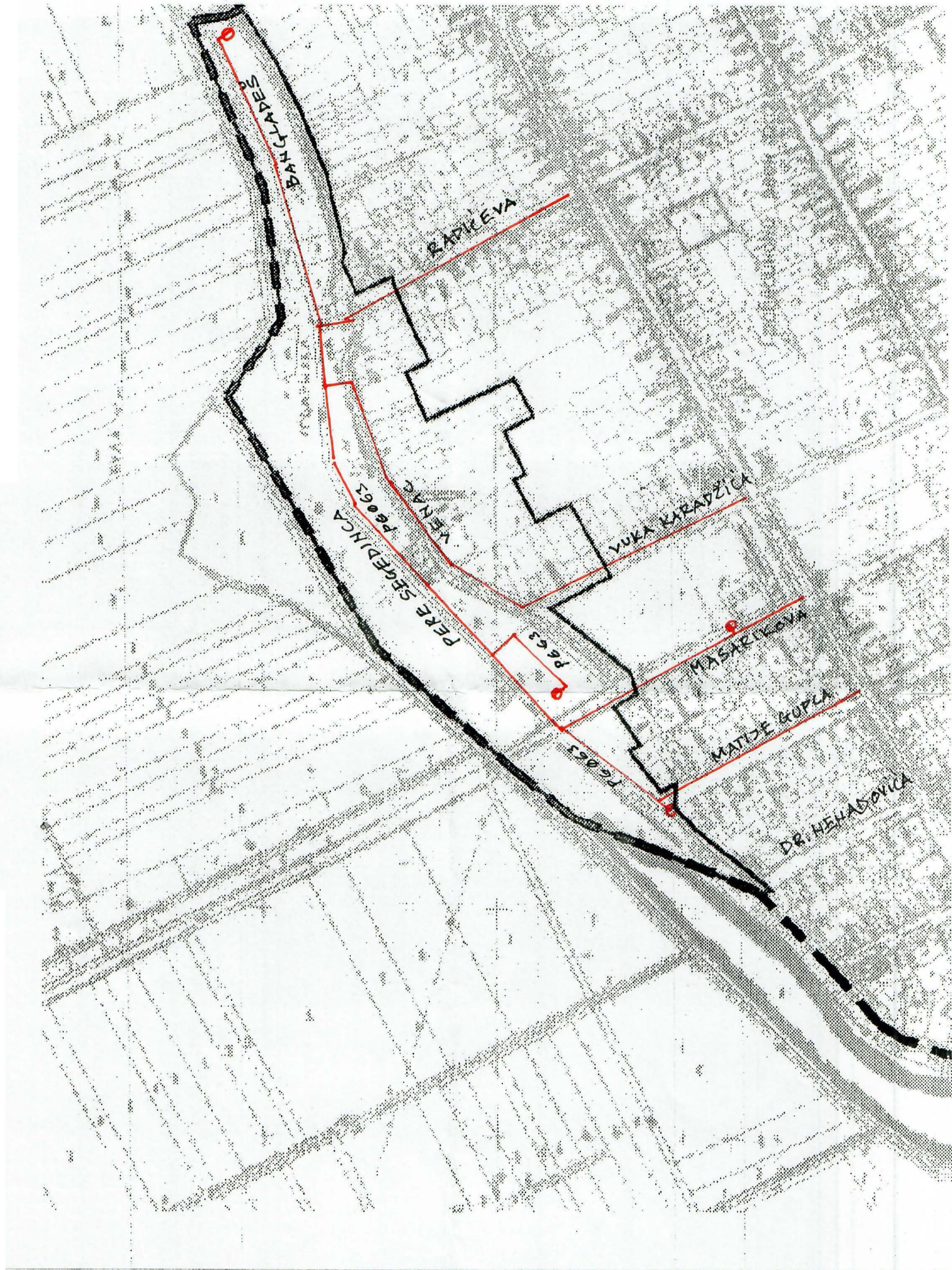
На основу Вашег захтева број 828/16 од 12.04. 2019 који се односи на издавање потребних услова за израду Плана детаљне регулације северног дела насеља Вајска (потес Урбаријал) достављамо Вам цртеж водоводне мреже тог дела насеља (Ромска махала) и улица кроз које водоводна мрежа долази до ње. Све цеви на цртежу су полиетиленске ф3(окитен) и означене су црвеним линијама. Означени су и хидранти у насељу. Део између улица Матије Гупца и Доктора Ненадовића изведен је полиетиленским цевима ф3/4" (индивидуални прикључци) и нису посебно означене. За све додатне информације обратите се инг Гонди Дамиру. (контакт телефон 064-881-6906).



В.д. директора:


дипл. ецц. Војновић Дарко

POLOŽAJ VODOVODNE MREŽE U
ROMSKOJ MAHALI





ЈАВНО ВОДОПРИВРЕДНО ПРЕДУЗЕЋЕ ВОДЕ ВОЈВОДИНЕ НОВИ САД

21000 Нови Сад, Булевар Михајла Пупина 25
тел: 021/4881-888 централа, 557-390 & факс: 021/557-353
ПИБ: 102094162
e-mail: office@vodevojvodine.co.rs, office@vodevojvodine.com

Број: II-498/ 5 -19

Датум:
ТФ, ББ

ЈП ЗАВОД ЗА УРБАНИЗАМ ВОЈВОДИНЕ*
НОВИ САД

Примљено: 05. 07. 2019		
Број	Прилог	Орг. јед.
1578/1		

ЈП ЗАВОД ЗА УРБАНИЗАМ ВОЈВОДИНЕ

НОВИ САД
Железничка 6/III

Предмет: Претходни услови за израду Плана детаљне регулације северног дела насеља Вајска

Вашим Захтевом број 828/1 од 12.04.2019. године, траже се услови за израду Плана детаљне регулације северног дела насеља Вајска. Предмет је примљен 15.04.2019. годин и заведен под бројем II-498/1-19.

Достављена документација:

- Одлука о изради Плана детаљне регулације северног дела насеља Вајска, Службени лист општине Бач, број 3/19
- Просторни план општине Бач – Извод
- План детаљне регулације северног дела насеља Вајска – Материјал за рани јавни увид

Прибављено је мишљење:

- Број 07-10/46 од 22.04.2019. године, ВД Дунав ДОО, Бачка Паланка
- Служба заштите од спољних вода од 13.05.2019. године

Према поднетом Захтеву са прилозима, установљено је да се на основу Одлуке приступа изради Плана детаљне регулације северног дела насеља Вајска. Носилац израде Плана је Општинска управа општине Бач, а обрађивач Плана је ЈП ЗАВОД ЗА УРБАНИЗАМ ВОЈВОДИНЕ, Нови Сад.

При изради планске документације уважити следеће услове:

1. Планску документацију урадити у складу са планском документацијом вишег реда и обезбедити поштовање прописа који регулишу потпуну заштиту водног режима и водних објеката у условима коришћења вода, заштите од вода и заштите површинских и подземних вода од загађења, уз усклађивање планираних објеката с постојећим водним објектима и хидромелиорационим уређењем предметног подручја, према општем концепту канализације, пречишћавања и диспозиције отпадних вода на нивоу општине.
- 1.2. Планску документацију израдити у складу с важећим законима и подзаконским актима:
 - Закон о водама (Службени гласник РС, број 30/10, 93/12 и 101/16)
 - Уредба о граничним вредностима емисије загађујућих материја у воде и роковима за њихово достизање (Службени гласник РС, број 67/11, 48/12 и 1/16)
 - Уредба о граничним вредностима емисије загађујућих материја у површинским и подземним водама и седименту и роковима за њихово достизање (Службени гласник РС, број 50/12)
 - Уредба о граничним вредностима приоритетних и приоритетних хазардних супстанци које загађују површинске воде и роковима за њихово достизање (Службени гласник РС, број 24/14)

- Правилник о опасним материјама у водама (Службени гласник СРС, број 31/82)
- 2.2. При избору планског решења, уважити следеће хидрографске податке карактеристичне за простор у обухвату Плана:
Плански простор припада сливу реке Дунав и водном подручју Дунав.
У оквиру планског простора нема водних објеката од значаја за водопривреду.
Уз северну границу обухвата Плана, ван планског простора, налази се мелиорациони канал 1.09 на катастарској парцели број 4786, катастарска општина Вајска, који припада сливу за одводњавање Плавна и одводи воду из атара и насеља Вајска.
У обухвату Плана налази се водно земљиште - катастарске парцеле број 3749 и 3759, катастарска општина Вајска, које представља простор за формирање друге линије одбране од великих вода реке Дунав.
- 3. За планирање садржаја и намене простора у обухвату Плана, у зони водних објеката, уважити следеће услове:
 - 3.1. Дуж обала мелиорационог канала мора се обезбедити стално проходна и стабилна радно-инспекциона стаза ширине минимум 5,0m у грађевинском реону, односно 10,0 m у ванграђевинском реону, за пролаз и рад механизације која одржава канал. У овом појасу није дозвољена изградња надземних објеката (зграде, шахтови, вентили, садити дрвеће, постављати ограда и сл.).
 - 3.2. У случају да се планира постављање инфраструктуре на водном земљишту, у експропријационом појасу, по траси која је паралелна са каналом, инсталацију положити по линији експропријације, односно на минималном одстојању од линије експропријације, до 1,0m, тако да међусобно управно растојање између трасе и ивице обале канала буде минимум 5,0m у грађевинском, одн. 10,0m у ванграђевинском реону.
 - 3.3. Подземна инфраструктура мора бити укопана минимум 1,0m испод нивоа терена и мора подносити оптерећења грађевинске механизације којом се одржава канал, а саобраћа приобалним делом. Кота терена је кота обале у зони радно инспекционе стазе.
 - 3.4. Сва евентуална укрштања инсталација са каналом, планирати под углом од 90°.
 - 3.5. Саобраћајне површине планирати изван зоне експропријације канала. Уколико је потребна саобраћајна комуникација-повезивање леве и десне обале канала, планирати изградњу пропуста. Техничко решење пропуста мора обезбедити постојећи водни режим и одржавати стабилност дна и косина канала.
 - 3.6. Изливну грађевину пројектовати као АБ објекат тако да својим габаритима не залази у протицајни профил мелиорационог канала - пријемника и не нарушава стабилност обала канала.
На месту излива воде, планирати облагање корита канала (косине и дно) у потребној дужини узводно и низводно од излива, облогом од камена или бетонских елемената.
 - 3.7. Планом одредити трасу за формирање непрекидне линије друге одбране од великих вода реке Дунав.
На водном земљишту (кп 3749 и 3759, ко Вајска) није дозвољена изградња било каквих објеката, осим пута и партерног уређења.
- 4. Водоснабдевање објеката у обухвату Плана решити преко постојеће и планиране јавне водоводне мреже, према условима надлежног јавног комуналног предузећа.
- 5. У површинске и подземне воде, забрањено је испуштати било какве воде осим условно чистих атмосферских и пречишћених отпадних вода које по Уредби о класификацији вода обезбеђују одржавање минимално доброг еколошког статуса (II класа воде) реципијента и које по Уредби о граничним вредностима емисије загађујућих материја у воде и роковима за њихово достизање и Уредби о граничним вредностима емисије загађујућих материја у површинским и подземним водама и седименту и роковима за њихово достизање, задовољавају прописане граничне вредности.
- 5.1. Планирати сепаратни систем канализационе мреже и то посебно за:
 - условно чисте атмосферске воде


- задрљане/зауљене атмосферске воде
- санитарно-фекалне отпадне воде
- технолошке отпадне воде.

- Сви објекти за сакупљање и третман атмосферских и отпадних вода морају бити водонепропусни и заштићени од продирања у подземне издани и хаваријског изливања.
- 5.2. Условно чисте атмосферске и раскладне воде, чији квалитет одговара II класи вода, могу се без пречишћавања, путем уређених испуста, одвести у јавну атмосферску канализацију према условима надлежног комуналног предузећа или у мелиорациони канал.
- 5.2.1. За атмосферске воде са задрљаних/зауљених површина (паркинг, саобраћајнице, манипулативни простор и сл.) планирати одговарајући контролисани прихват и третман на објекту за примарно пречишћавање пре испуштања у канализациону мрежу за чисте атмосферске воде.
- 5.3. За санитарно-фекалне отпадне воде и технолошке отпадне воде, планирати испуштање у јавну канализациону мрежу са насељским или централним ППОВ, у складу са општим концептом канализације, пречишћавања и диспозиције отпадних вода на нивоу општине. Услове и сагласност за прикључење прибавити од надлежног јавног комуналног предузећа. Квалитет ефлуента мора најмање испунити граничне вредности емисије за ППОВ са секундарним пречишћавањем.
- 5.3.1. Све прикључене технолошке отпадне воде морају задовољавати прописане услове за испуштање у јавну канализацију, тако да се не ремети рад ППОВ-а, у складу са условима и сагласности надлежног јавног комуналног предузећа и Уредбом о граничним вредностима емисије загађујућих материја у воде и роковима за њихово достизање Прилог 2, Глава III, Табела 1.
- Зависно од врсте технолошке отпадне воде, код емитера предвидети изградњу уређаја за примарно пречишћавање технолошке отпадне воде, како би се ефлуент довео прописаног квалитета прописаног Уредбом о граничним вредностима емисије загађујућих материја у воде и роковима за њихово достизање.
6. После израде Плана, одн. дефинисања планираних објеката, у случају израде техничке документације за изградњу тих објеката, потребно је од овог предузећа прибавити мишљење у поступку издавања водних услова за објекте за које грађевинску дозволу издаје министарство или орган аутономне покрајине надлежан за послове грађевинарства или водне услове за које грађевинску дозволу издаје надлежни орган јединице локалне самоуправе, према Закону о водама.
7. Важност водних услова престаје по истеку једне године од датума издавања, ако у том року није поднет захтев за издавање водне сагласности.
8. По завршетку израде планске документације, а пре излагања на јавни увид, братити се овом предузећу са захтевом за издавање водне сагласности и са приложеним извештајем о стручној контроли планског документа, у складу са прописима.



Доставити:

1. Општина Бач, Бач, Трг Зорана Ђинђића 1
2. ВД Дунав ДОО, Бачка Паланка, Трг братства и јединства 23
3. Служба за уређење и коришћење водног добра
4. Архива



Република Србија
Аутономна покрајина Војводина
**Покрајински завод за заштиту
споменика културе, Петроварадин**
Штросмајерова 22, 21131 Петроварадин
Т: 021 431 211 факс: 021 64 31 198
office@pzzzsk.rs, www.pzzzsk.rs

Republic of Serbia
Autonomous Province of Vojvodina
**The Provincial Institute for the Protection
of Cultural Monuments, Petrovaradin**
Štrosmajerova 22, 21131 Petrovaradin
T: +381 21 431211 Fax: +381 21 64 31 198
office@pzzzsk.rs, www.pzzzsk.rs

Број / Number: 02- 152/2 - 2019

Датум / Date: 13.8.2019.

ЈП «ЗАВОД ЗА УРБАНИЗАМ ВОЈВОДИНЕ»
НОВИ САД

Примљено:	15 -08- 2019	
Број	прилог	Орг. јед.
1537/A		

ЈП «Завод за урбанизам Војводине» Нови Сад
Нови Сад, Железничка б/Ш

Предмет: Издавање услова за потребе израде Плана детаљне регулације северног дела насеља Вајска (потес Урбариал)

Поштовани,

Након прегледа поднетог Плана детаљне регулације северног дела насеља Вајска (потес Урбарија), извршен је увид у евиденцију Покрајинског завода за заштиту споменика културе Петроварадин о археолошким локалитетима на територији Војводине.

На простору обухваћеним предметним планом налазе се 2 значајна археолошка локалитета и одређена је једна археолошка зона заштит имајући у виду да се ради о специфичној локацији ритске обале Дунава:

- **Локалитет 145** – Археолошки локалитет са налазима из бронзаног доба и средњег века. На простору овог локалитета налази се некропола из 7. века н.е., јединствена на простору Војводине, на којој је сахрањивано хришћанско становништво у време Првог аварског каганата;
- **Локалитет 146** – Позносредњевеквни локалитет са остацима средњовековног насеља Вајска и истовременим гробовима;
- **Археолошка зона заштите** прати обалу дунавског рита, на којој се археолошки локалитети из свих периода нижу у континуитету један за другим.

Прописују се следећи услови за заштиту и очување археолошких локалитета на простору у границама Плана детаљне регулације северног дела насеља Вајска (потес Урбариал):

- На археолошким локалитетима и зонама заштите не смеју се спроводити било какви земљани и грађевински радови који их могу угрозити или оштетити.
- Пре предузимања било каквих земљаних и грађевинских радова неопходно је тражити од Покрајинског завода за заштиту споменика културе посебне услове заштите и Програм мера заштите археолошких локалитета.

ПИБ 102126979

жирос рачун: 840-115668-93, 840-115664-08
матични број: 8054860, шифра делатности.: 9103

TIN 102126979

transfer account: 840-115668-93, 840-115664-08
registration No.: 8054860; business activity code: 9103

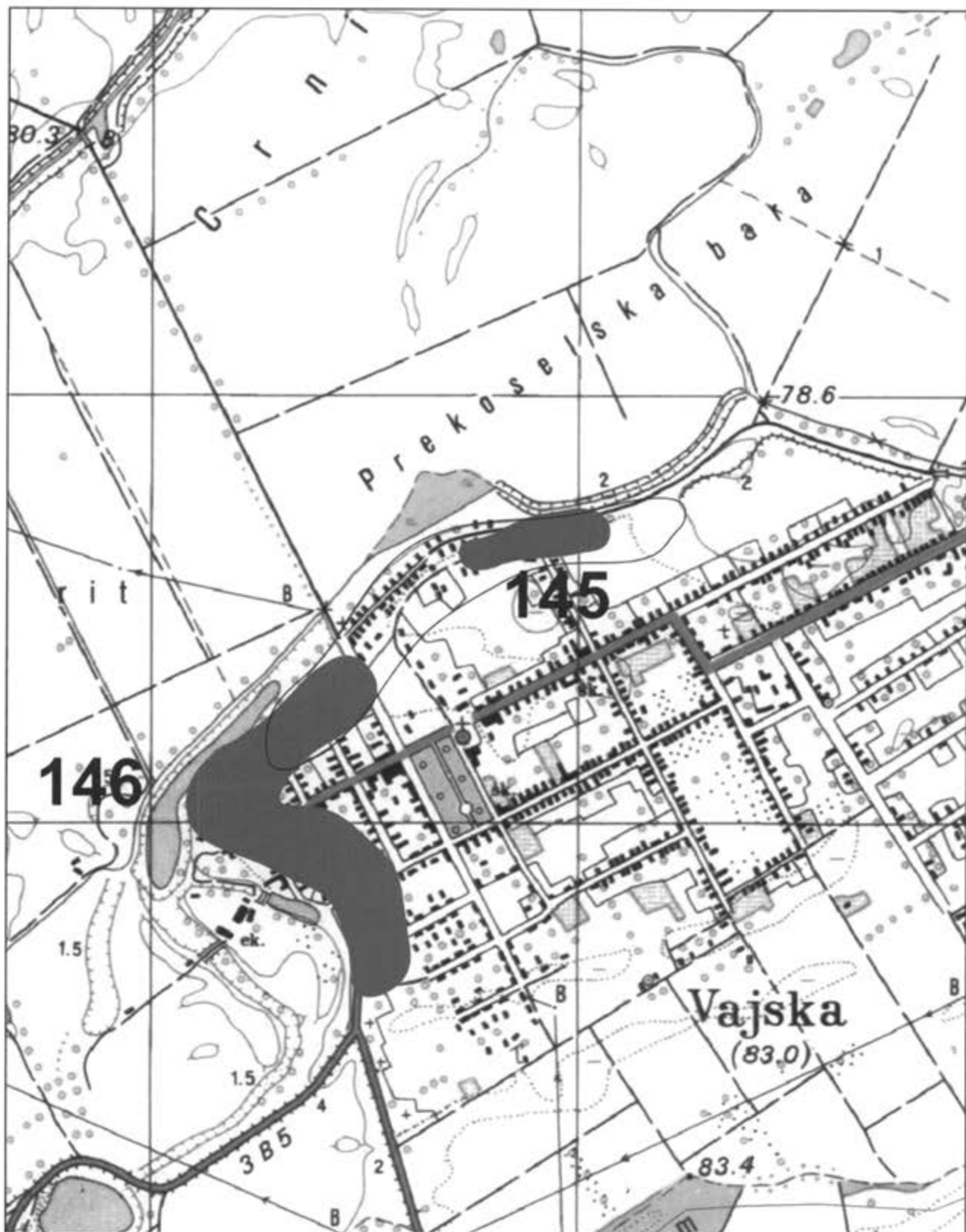
Саставни део ових услова је и графички прилог, са обједињеном зоном археолошких локалитета.

С поштовањем,



Доставити:

1. Наслову
2. Документацији Завода
3. Архиви Завода





КАРТА са археолошким локалитетима

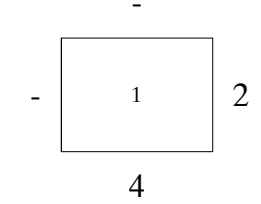

-  Археолошки локалитети
-  Археолошка зона заштите

5. Прибављене и коришћене подлоге за израду планског документа



ТОПОГРАФСКИ ПЛАН

Локације: "Северни део насеља Вајска (потес Урбаријал)" - 1




ТОПОГРАФСКИ ПЛАН


Локације: "Северни део насеља Вајска (потес Урбаријал)" - 2

6J27 -39-2

РЕПУБЛИКА СРБИЈА
ОПШТИНА БАЧ

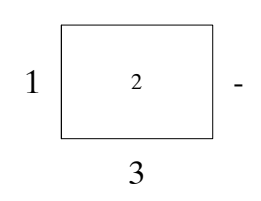


ЈП Завод за урбанизам Војводине
Оверава овлашћени геодета:



Датум: 20.12.2018. г.
6J27 Борово -39-2

КАТАСТАРСКЕ ОПШТИНЕ И ВЕЗЕ ЛИСТОВА
ОПШТИНА БАЧ
К.о. Вајска



РАЗМЕРА 1:1000

Еквидистанција 0.5 м

Топографски план израдио:
ЈП Завод за урбанизам Војводине
Директор:




ТОПОГРАФСКИ ПЛАН

Локације: "Северни део насеља Вајска (потес Урбаријал)" - 3

6J27 -39-7

РЕПУБЛИКА СРБИЈА
ОПШТИНА БАЧ

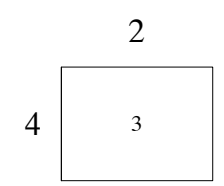


ЈП Завод за урбанизам Војводине
Оверава овлашћени геодета:

Датум: 20.12.2018. г.
6J27 Борово -39-7



КАТАСТАРСКЕ ОПШТИНЕ И ВЕЗЕ ЛИСТОВА
ОПШТИНА БАЧ
К.о. Вајска



РАЗМЕРА 1:1000

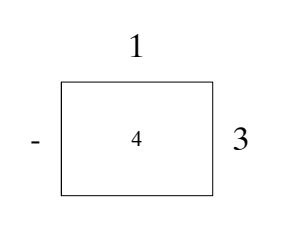

Еквидистанција 0.5 м

Топографски план израдио:
ЈП Завод за урбанизам Војводине
Директор:



ТОПОГРАФСКИ ПЛАН

Локације: "Северни део насеља Вајска (потес Урбаријал)" - 4



ПРИМЕРАК ЗА ИЗДАВАЊЕ ПОДАКА
OBELEZ.PRI

Примљено:	19. 10. 2018	
Број	рипор	Орг. јед.
21/56		

Бр. Предмета 955-206-12025/2018

```
C
C =====
C MapSoft 2000 windows 95/98/NT Interaktivna racunarska podrška DGP15.10.2018.
C =====
C Copyright 1991-1999, Institut za geodeziju - Gradjevinski fakultet Beograd
C =====
C
C RADILISTE : VAJSKA_2500 ( Aplikativni modul - MapCOGO )
C
C Lista koordinata tacaka
C -----
C
C *****
C P518 6586505.680 5030343.390 81.499
C P519 6586408.100 5030507.780 79.491
C P520 6586312.990 5030681.730 78.890
C *****
```

Податке припремио:

Ј. Павловић

Податке преузео:

Page 1

Оверава:





ЈП „ЗАВОД ЗА УРБАНИЗАМ ВОЈВОДИНЕ“
НОВИ САД



БРОЈ: 2872/1
ДАНА: 21. 12. 2018

Наш знак: МЦБ
E-2688

**АУТОНОМНА ПОКРАЈИНА ВОЈВОДИНА
ОПШТИНА БАЧ - ОПШТИНСКА УПРАВА
Одељење за урбанизам
заштиту животне средине и
имовинско правне послове**

21420 БАЧ

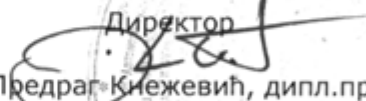
Трг др Зорана Ђинђића 2

**Предмет: Достављање Топографског плана израђеног за потребе израде
Плана детаљне регулације северног дела насеља Вајска (потес
Урбаријал) у КО Вајска**

Поштовани,

У прилогу дописа достављамо вам 1 (један) примерак Топографског плана израђеног за потребе израде Плана детаљне регулације северног дела насеља Вајска (потес Урбаријал) у КО Вајска у дигиталном облику (*.dwg формат датотеке).

С поштовањем,

Директор

Предраг Кнежевић, дипл. правник



Прилог:

- CD – Топографски план ПДР северног дела насеља Вајска (потес Урбаријал) у КО Вајска



JP Zavod za urbanizam Vojvodine <zavurbvo@gmail.com>

Grafički prilozi - legenda (Beocin i Bac)

1 порука

Igor Miscevic <Igor.miscevic@skgo.org>

Kome: JP ZAVOD ZA URBANIZAM VOJVODINE <zavurbvo@gmail.com>

 JP „ЗАВОД ЗА УРБАНИЗАМ ВОЈВОДИНЕ
 НОВИ АД

21. фебруар 2019. 12:26

 Ошкар
 Šević
 Teodora T.R.

Poštovana Teodora

Примљено: 21. 02. 2019		
Број	Прилог	Орг. јед.
459/1		

Hteo bih da dopunim deo vezan za vizuelni prikaz donatora shodno činjenici da imamo i grafički deo planova. Zamolio bih vas da u legendi dodate dva polja:

Jedno je **Donator: Evropska unija**

A drugo je **Tehnička podrška: Stalna konferencija gradova i opština kroz program "Podrška EU inkluziji Roma – osnaživanje lokalnih zajednica za inkluziju Roma" IPA 2016.**

I stavite prateće grafičke priloge (ikonice – EU zastavu I logo SKGOa)

Molba je da ubacite redove koji se odnose na EU I SKGO na način koji vam najmanje remeti vašu standardnu legendu kod grafičkih priloga.

U prilogu je primer iz Leskovca koji nije dobro formulisan ali ga dostavljamo kao ilustraciju.

Ukoliko imate nekih dodatnih pitanja stojim vam na raspolaganju.

S poštovanjem

Igor Mišćević

Koordinator komponente 3 / Component 3 Coordinator

Podrška EU inkluziji Roma - Osnaživanje lokalnih zajednica za inkluziju Roma

EU Support to Roma Inclusion - Strengthening Local Communities Towards Roma Inclusion

Tel: +381 11 7357963

Mob: +381 64 8703377

E-mail: igor.miscevic@skgo.org



Stalna konferencija
gradova i opština



Savez gradova i opština Srbije

Adresa: Makedonska 22/VIII, 11000 Beograd

Tel: 011/ 3223-446

Faks: 011/ 3221-215

www.skgo.org

www.facebook.com/skgo.sctm

www.twitter.com/skgo_sctm

Ova poruka i/ili prilozi mogu sadržati poverljive informacije i namenjena je isključivo osobama kojima je adresirana. Ukoliko ste primili ovu poruku greškom, molimo da o tome obavestite pošiljaoca.

Čuvajte drveće. Nemojte štampati ovu poruku ukoliko to nije neophodno.

315 VPSAHSJAK H HSPFAJHA		[SKGO]	
[SKGO]			
ADRESA	315 VPSAHSJAK H HSPFAJHA		
OPŠTINA	315 VPSAHSJAK H HSPFAJHA		
POSILJALAC	315 VPSAHSJAK H HSPFAJHA		
PRILOGI	315 VPSAHSJAK H HSPFAJHA		
OPŠTINA	315 VPSAHSJAK H HSPFAJHA		
POSILJALAC	315 VPSAHSJAK H HSPFAJHA		
OPŠTINA	315 VPSAHSJAK H HSPFAJHA		
POSILJALAC	315 VPSAHSJAK H HSPFAJHA		
OPŠTINA	315 VPSAHSJAK H HSPFAJHA		

legenda za graficke priloge.jpg
214K

Примљено	03. 07. 2019
Бр. у	
14/29	100

РЕПУБЛИКА СРБИЈА – АП ВОЈВОДИНА
ОПШТИНА БАЧ
Одељење за урбанизам, заштуту животне средине,
имовинско правне и комунално стамбене послове.
Број: 351-1- 73/2019-IV-02
Дана:01.07.2019. године

ЈП „ЗАВОД ЗА УРБАНИЗАМ ВОЈВОДИНЕ“
Нови Сад, ул. Железничка бр. 6/III

Поштовани ,

У прилогу вам достављамо дигитални катастарски план (у *. dwg формату), везано за израду **Плана детаљне регулације северног дела насеља Вајска (потес Урбаријал).**

С поштовањем,

Саветник за урбанизам :



Зоран Бајић, дипл.инж.лејс.арх.

PDR Vajska Obuhvat za DKP

1 порука

Milko Bošnjajić <milko.bosnjacic@zavurbvo.rs>

02. август 2019. 15:24

Кому: zoran.badivuk@bac.rs

Копија: JP ZAVOD ZA URBANIZAM VOJVODINE <zavurbvo@gmail.com>


Poštovani Zorane,
prema telefonskom razgovoru, dostavljamo Vam Granicu obuhvata PDR Urbarijal
za potrebe ishodoivanja DKPa od RGZ SKN Bač.
U prilogu je dwg fajl.

Srdačan pozdrav,

—
Milko Bošnjajić, mast.inž.geodez.
Vodeći planer geodeta
JP Zavod za urbanizam Vojvodine

JP „ЗАВОД ЗА УРБАНИЗАМ ВОЈВОДИНЕ“
НОВИ САД

Примљено:	05. 08. 2019	
Број	Прилог	Орг. јед.
1864/1		

 **Obuhvat avgust AC2004.dwg**
56K

FW: vajska

1 порука

SKN BAC <skn.bac@rgz.gov.rs>
Кому: milko.bosnjacic@zavurbvo.rs

12. август 2019. 13:39

From: SKN Bačka Palanka [mailto:skn.b.palanka@rgz.gov.rs]
Sent: Monday, August 12, 2019 1:23 PM
To: 'SKN BAC'
Subject: FW: vajska

ЈП „ЗАВОД ЗА УРБАНИЗАМ ВОЈВОДИНЕ“
НОВИ САД

Примљено:	12. 08. 2019	
Број	рилог	Орг. јед.
24/38		

From: Svetlana Svitlica [mailto:svetlana.svitlica@rgz.gov.rs]
Sent: Monday, August 12, 2019 1:18 PM
To: SKN Backa Palanka <skn.b.palanka@rgz.gov.rs>
Subject: vajska

Svetlana Svitlica

 **MAPSOFT.dwgVajska.zip**
484K



ЈП „ЗАВОД ЗА УРБАНИЗАМ ВОЈВОДИНЕ“
НОВИ САД



БРОЈ: 2872/1
ДАНА: 21. 12. 2018

Наш знак: МЦБ
E-2688

**АУТОНОМНА ПОКРАЈИНА ВОЈВОДИНА
ОПШТИНА БАЧ - ОПШТИНСКА УПРАВА
Одељење за урбанизам
заштиту животне средине и
имовинско правне послове**

21420 БАЧ

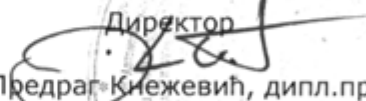
Трг др Зорана Ђинђића 2

**Предмет: Достављање Топографског плана израђеног за потребе израде
Плана детаљне регулације северног дела насеља Вајска (потес
Урбаријал) у КО Вајска**

Поштовани,

У прилогу дописа достављамо вам 1 (један) примерак Топографског плана израђеног за потребе израде Плана детаљне регулације северног дела насеља Вајска (потес Урбаријал) у КО Вајска у дигиталном облику (*.dwg формат датотеке).

С поштовањем,

Директор

Предраг Кнежевић, дипл. правник



Прилог:

- CD – Топографски план ПДР северног дела насеља Вајска (потес Урбаријал) у КО Вајска



JP Zavod za urbanizam Vojvodine <zavurbvo@gmail.com>

Grafički prilozi - legenda (Beocin i Bac)

1 порука

Igor Miscevic <Igor.miscevic@skgo.org>

Kome: JP ZAVOD ZA URBANIZAM VOJVODINE <zavurbvo@gmail.com>

 JP „ЗАВОД ЗА УРБАНИЗАМ ВОЈВОДИНЕ
 НОВИ АД

21. фебруар 2019. 12:26

 Оштра
 Šević
 Teodora T.R.

Poštovana Teodora

Примљено: 21. 02. 2019		
Број	Прилог	Орг. јед.
459/1		

Hteo bih da dopunim deo vezan za vizuelni prikaz donatora shodno činjenici da imamo i grafički deo planova. Zamolio bih vas da u legendi dodate dva polja:

Jedno je **Donator: Evropska unija**

A drugo je **Tehnička podrška: Stalna konferencija gradova i opština kroz program "Podrška EU inkluziji Roma – osnaživanje lokalnih zajednica za inkluziju Roma" IPA 2016.**

I stavite prateće grafičke priloge (ikonice – EU zastavu I logo SKGOa)

Molba je da ubacite redove koji se odnose na EU I SKGO na način koji vam najmanje remeti vašu standardnu legendu kod grafičkih priloga.

U prilogu je primer iz Leskovca koji nije dobro formulisan ali ga dostavljamo kao ilustraciju.

Ukoliko imate nekih dodatnih pitanja stojim vam na raspolaganju.

S poštovanjem

Igor Mišćević

Koordinator komponente 3 / Component 3 Coordinator

Podrška EU inkluziji Roma - Osnaživanje lokalnih zajednica za inkluziju Roma

EU Support to Roma Inclusion - Strengthening Local Communities Towards Roma Inclusion

Tel: +381 11 7357963

Mob: +381 64 8703377

E-mail: igor.miscevic@skgo.org



Stalna konferencija
gradova i opština



Savez gradova i opština Srbije

Adresa: Makedonska 22/VIII, 11000 Beograd

Tel: 011/ 3223-446

Faks: 011/ 3221-215

www.skgo.org

www.facebook.com/skgo.sctm

www.twitter.com/skgo_sctm

Ova poruka i/ili prilozi mogu sadržati poverljive informacije i namenjena je isključivo osobama kojima je adresirana. Ukoliko ste primili ovu poruku greškom, molimo da o tome obavestite pošiljaoca.

Čuvajte drveće. Nemojte štampati ovu poruku ukoliko to nije neophodno.

315 VPSANISAN I HESPAJHNA		[SKGO]	
[SKGO]			
ADRESA	315 VPSANISAN I HESPAJHNA		
OPŠTINA	315 VPSANISAN I HESPAJHNA		
POSILJALAC	315 VPSANISAN I HESPAJHNA		
PRILOGI	315 VPSANISAN I HESPAJHNA		
OPŠTINA	315 VPSANISAN I HESPAJHNA		
POSILJALAC	315 VPSANISAN I HESPAJHNA		
OPŠTINA	315 VPSANISAN I HESPAJHNA		
POSILJALAC	315 VPSANISAN I HESPAJHNA		
OPŠTINA	315 VPSANISAN I HESPAJHNA		

legenda za graficke priloge.jpg
214K

Примљено	03. 07. 2019
Бр. у	
14/29	100

РЕПУБЛИКА СРБИЈА – АП ВОЈВОДИНА
ОПШТИНА БАЧ
Одељење за урбанизам, заштуту животне средине,
имовинско правне и комунално стамбене послове.
Број: 351-1- 73/2019-IV-02
Дана:01.07.2019. године

ЈП „ЗАВОД ЗА УРБАНИЗАМ ВОЈВОДИНЕ“
Нови Сад, ул. Железничка бр. 6/III

Поштовани ,

У прилогу вам достављамо дигитални катастарски план (у *. dwg формату), везано за израду **Плана детаљне регулације северног дела насеља Вајска (потес Урбаријал).**

С поштовањем,

Саветник за урбанизам :



Зоран Бајић, дипл.инж.лејс.арх.

PDR Vajska Obuhvat za DKP

1 порука

Milko Bošnjajić <milko.bosnjacic@zavurbvo.rs>

02. август 2019. 15:24

Кому: zoran.badivuk@bac.rs

Копија: JP ZAVOD ZA URBANIZAM VOJVODINE <zavurbvo@gmail.com>


Poštovani Zorane,
prema telefonskom razgovoru, dostavljamo Vam Granicu obuhvata PDR Urbarijal
za potrebe ishodoivanja DKPa od RGZ SKN Bač.
U prilogu je dwg fajl.

Srdačan pozdrav,

—
Milko Bošnjajić, mast.inž.geodez.
Vodeći planer geodeta
JP Zavod za urbanizam Vojvodine

JP „ЗАВОД ЗА УРБАНИЗАМ ВОЈВОДИНЕ“
НОВИ САД

Примљено:	05. 08. 2019	
Број	Прилог	Орг. јед.
1864/1		

 **Obuhvat avgust AC2004.dwg**
56K

FW: vajska

1 порука

SKN BAC <skn.bac@rgz.gov.rs>
Кому: milko.bosnjacic@zavurbvo.rs

12. август 2019. 13:39

From: SKN Bačka Palanka [mailto:skn.b.palanka@rgz.gov.rs]
Sent: Monday, August 12, 2019 1:23 PM
To: 'SKN BAC'
Subject: FW: vajska

ЈП „ЗАВОД ЗА УРБАНИЗАМ ВОЈВОДИНЕ“
НОВИ САД

Примљено:	12. 08. 2019	
Број	рилог	Орг. јед.
24/38		

From: Svetlana Svitlica [mailto:svetlana.svitlica@rgz.gov.rs]
Sent: Monday, August 12, 2019 1:18 PM
To: SKN Backa Palanka <skn.b.palanka@rgz.gov.rs>
Subject: vajska

Svetlana Svitlica

 **MAPSOFT.dwgVajska.zip**
484K

6. Извештај о обављеном раном јавном увиду



Примљено:	21.05.2019.	
Број	реш.	Орг. јед.
1156/1		

РЕПУБЛИКА СРБИЈА – АП ВОЈВОДИНА
 ОПШТИНА БАЧ – ОПШТИНСКА УПРАВА
 Одељење за урбанизам, заштиту животне средине
 имовинско правне и комунално стамбене послове
 Комисија за планове
 Број: 350-1-2/2019-IV-02
 Дана: 16. април 2019. године

Општина Бач – Општинска управа - Одељење за урбанизам, заштиту животне средине имовинско правне и комунално стамбене послове, на основу члана 45а. Закона о планирању и изградњи („Службени гласник РС“ број: 72/09, 81/09, 64/10, 24/11, 121/12, 42/13, 50/13, 98/13, 132/14, 145/14, 83/2018) и члана 43. Правилника о садржини, начину и поступку израде докумената просторног и урбанистичког планирања („Службени гласник РС“ број: 32/2019), Комисија за планове Општине Бач подноси:

**ИЗВЕШТАЈ О ОБАВЉЕНОМ РАНОМ ЈАВНОМ УВИДУ
 У ПЛАН ДЕТАЉНЕ РЕГУЛАЦИЈЕ СЕВЕРНОГ ДЕЛА НАСЕЉА ВАЈСКА
 (ПОТЕС УРБАРИЈАЛ)**

УВОД

Изради Плана детаљне регулације северног дела насеља Вајска (потес Урбаријал) приступило се на основу Одлуке о изради плана детаљне регулације северног дела насеља Вајска (потес Урбаријал), („Службени лист општине Бач“, број 3/18) и Одлуке о измени и допуни Одлуке о изради Плана детаљне регулације северног дела насеља Вајска (потес Урбаријал), („Службени лист општине Бач“, број 2/19). Саставни део ове одлуке је Решење о неприступању изради Извештаја о стратешкој процени утицаја Плана детаљне регулације на животну средину северног дела насеља Вајска – потес Урбаријал, које је донело Одељење за урбанизам, заштиту животне средине, имовинско правне и комунално стамбене послове Општинске управе Бач, под бројем 501-2/2018-IV/03, од 01.02.2018. године.

Носилац израде Плана је Општинска управа Бач, Одељење за урбанизам, заштиту животне средине, имовинско правне и комунално стамбене послове, а обрађивач Плана је ЈП „Завод за урбанизам Војводине“ Нови Сад.

Након потписаног Уговора, представници Општине Бач и обрађивач Плана су на основу Програмског задатка и иницијативе корисника простора, у складу са претходно донетим плановима вишег реда, дефинисали основну намену простора у обухвату Плана, након чега се приступило изради Материјала за рани јавни увид, ради упознавања јавности са општим циљевима и сврхом израде Плана, планираном наменом површина и очекиваним ефектима планирања.

ПОДАТЦИ О СПРОВЕДЕНОМ ПОСТУПКУ РАНОГ ЈАВНОГ УВИДА

Комисија за планове Општине Бач је на својој XI (једанајестој) седници, одржаној 29. марта 2019. године разматрала је **План детаљне регулације северног дела насеља**

Вајска (потес Урбаријал) – материјал за рани јавни увид, који је доставио Обрађивач плана.

Након одеђених сугестија Комисије за планове на достављени материјал и корекцију Плана од стране Обрађивача, Комисија за планове је закључила, да се тако коригован материјал за рани јавни увид, може упутити у даљу процедуру.

Након тога, Наручилац Плана је приступио његовом оглашавању у средствима јавног информисања, као и путем званичног сајта Општине Бач.

Оглас о излагању материјала за рани јавни увид објављен је 06.04.2019. године у дневном листу „АЛО“, након чега је наведени материјал био изложен и доступан јавности у згради Општинске управе Бач, трг Др Зорана Ђинђића бр. 2 (канцеларија број 9), у периоду од 15.04.2019. год. до 30.04.2019. године. Током трајања раног јавног увида, 25.04.2019. године, одржана је јавна презентација основних концептуалних решења из материјала за рани јавни увид, од стране представника Обрађивача Плана.

ПРИМЕДБЕ И СУГЕСТИЈЕ ПОДНЕТЕ ТОКОМ РАНОГ ЈАВНОГ УВИДА

Током трајања раног јавног увида у План детаљне регулације северног дела насеља Вајска (потес Урбаријал) – материјал за рани јавни увид, закључно са 30.04.2019. године, није доспела ни једна примедба или сугестија на предложена планска решења. Комисија за планове Општине Бач, је по завршетку спроведеног поступка раног јавног увида установила, да је наведени материјал израђен и презентован у складу са одредбама Закона о планирању и изградњи, као и у складу са Правилником о садржини, начину и поступку израде докумената просторног и урбанистичког планирања.

Пошто у току трајања раног јавног увида није доспела ни једна примедба или сугестија, Комисија за планове Општине Бач закључује да се План детаљне регулације северног дела насеља Вајска (потес Урбаријал), може упутити у даљу процедуру, односно да се по прибављању услова и података од надлежних органа, организација и јавних предузећа, може приступити изради нацрта Плана.

Комисија за планове Општине Бач



Јан Фодор, Председник Комисије

7. Извештај о обављеној стручној контроли Нацрта



Примљено:	27-08-2019	
Број	Датум	Орг. јед.
2011/1		

РЕПУБЛИКА СРБИЈА – АП ВОЈВОДИНА
ОПШТИНА БАЧ – ОПШТИНСКА УПРАВА
Одељење за урбанизам, заштиту животне средине
имовинско правне и комунално стамбене послове
Комисија за планове
Број: 350-1-2/2019-IV-02
Дана: 26. 08. 2019. године

Општина Бач – Општинска управа - Одељење за урбанизам, заштиту животне средине имовинско правне и комунално стамбене послове, на основу члана 45а. Закона о планирању и изградњи („Службени гласник РС“ број: 72/09, 81/09, 64/10, 24/11, 121/12, 42/13, 50/13, 98/13, 132/14, 145/14,83/2018) и члана 53. Правилника о садржини, начину и поступку израде докумената просторног и урбанистичког планирања („Службени гласник РС“ број: 32/2019), Комисија за планове Општине Бач подноси:

**ИЗВЕШТАЈ О ИЗВРШЕНОЈ СТРУЧНОЈ КОНТРОЛИ НАЦРТА ПЛАНА
ДЕТАЉНЕ РЕГУЛАЦИЈЕ СЕВЕРНОГ ДЕЛА НАСЕЉА ВАЈСКА
(ПОТЕС УРБАРИЈАЛ)**

УВОД

Изради Плана детаљне регулације северног дела насеља Вајска (потес Урбаријал) приступило се на основу Одлуке о изради плана детаљне регулације северног дела насеља Вајска (потес Урбаријал), („Службени лист општине Бач“, број 3/18) и Одлуке о измени и допуни Одлуке о изради Плана детаљне регулације северног дела насеља Вајска (потес Урбаријал), („Службени лист општине Бач“, број 2/19). Саставни део ове одлуке је Решење о неприступању изради Извештаја о стратешкој процени утицаја Плана детаљне регулације на животну средину северног дела насеља Вајска – потес Урбаријал, које је донело Одељење за урбанизам, заштиту животне средине, имовинско правне и комунално стамбене послове Општинске управе Бач, под бројем 501-2/2018-IV/03, од 01.02.2018. године.

Носилац израде Плана је Општинска управа Бач, Одељење за урбанизам, заштиту животне средине, имовинско правне и комунално стамбене послове, а Обрађивач плана је ЈП „Завод за урбанизам Војводине“ Нови Сад.

По потписивању Уговора, представници Општине Бач и Обрађивач плана су на основу Програмског задатка и иницијативе корисника простора, у складу са претходно донетим плановима вишег реда, дефинисали основну намену простора у обухвату Плана, након чега се приступило изради Материјала за рани јавни увид, ради упознавања јавности са општим циљевима и сврхом израде Плана, планираном наменом површина и очекиваним ефектима планирања.

Након оглашавања у дневном листу „АЛО“ 06.04.2019. године, материјал за рани јавни увид у аналогном облику је био изложен и доступан јавности у згради општинске управе Бач, у периоду од 15.04.2019. године до 30.04.2019. године, а у дигиталном

облику на званичном сајту општине Бач (www.bac.rs), при чему је Обрађивач Плана 25.04.2019. године одржао јавну презентацију основних концептуалних решења из материјала за рани јавни увид.

Током трајања раног јавног увида, на изложени материјал није доспела ни једна примедба или сугестија. Комисија за планове је на својој XII седници одржаној 16.05.2019. године, сачинила извештај о обављеном раном јавном увиду са закључком да се План детаљне регулације северног дела насеља Вајска (потес Урбаријал), упућује у даљу процедуру.

ПОДАТЦИ О ИЗВРШЕНОЈ СТРУЧНОЈ КОНТРОЛИ НАЦРТА ПЛАНА

На 13. (тринаестој) седници Комисије за планове, одржаној у петак, 23.08.2019. године у просторијама општинске управе Бач, трг Др Зорана Ђинђића број 2, извршен је увид и стручна контрола НАЦРТА ПЛАНА ДЕТАЉНЕ РЕГУЛАЦИЈЕ СЕВЕРНОГ ДЕЛА НАСЕЉА ВАЈСКА (потес Урбаријал).

Седници Комисије су присуствовали:

- Чланови комисије : **Јан Фодор**, дипл.инж.грађ. (председник комисије), **Растислав Раго**, дипл.инж.арх; **Миле Рађеновић**, дипл.инж.грђ; **Гордана Билас**, дипл.инж.арх; (**Марија Маљковић-Григоров**, дипл.инж.геод. није присуствовала седници из оправданих разлога).
- Представници Обрађивача Плана : **Радомир Овука**, дипл.инж.арх. (одговорни урбаниста), **Далибор Јурица**, дипл.инж.геод.
- Техн. секретар Комисије : **Зоран Бадивук**, дипл.инж.пејс.арх.

После уводне речи и отварања 13.(тринаесте) седнице Комисије за планове, председник комисије је позвао Обрађивача плана да изврши презентацију садржаја плана и планских решења датих у **нацрту Плана детаљне регулације северног дела насеља Вајска (потес Урбаријал)**.

Презентацију нацрта Плана са детаљним образложењем планских решења, дали су испред обрађивача Плана: Радомир Овука и Далибор Јурица.

По завршетку презентације, чланови Комисије су након анализе нацрта Плана кроз учешће у дискусији, дали одређене примедбе и сугестије, које су том приликом предочене представницима Обрађивача Плана, након чега је Комисија за планове једногласно донела следећи

З А К Љ У Ч А К :

Нацрт Плана детаљне регулације северног дела насеља Вајска (потес Урбаријал), потребно је допунити следећим елементима:

- У текстуалном делу Плана као и на графичким приказима дефинисати спратност и режиме изградње објеката.
- Дефинисати правила парцелације.
- На графичким приказима у Плану, регулационе линије као основне елементе уређења, потребно је јасније означити.
- На графичком прилогу број 2.1. (подела простора на карактеристичне целине и одређивање површина јавне намене), потребно је јасније приказати границе постојећих парцела.

Комисија за планове општине Бач се сагласила, да се нацрт Плана детаљне регулације северног дела насеља Вајска (потес Урбаријал), може упутити у даљу процедури након извршених корекција Плана, у складу са наведеним примедбама и сугестијама.

Прихватајући наведене примедбе и сугестије Комисије за планове, Обрађивач плана се обавезао да ће по њима поступити одмах по пријему Извештаја о извршеној стручној контроли нацрта Плана.

Секретар Комисије :

Председник Комисије :

Зоран Бадивук, дипл.инж.пејс.арх.

Јан Фодор, дипл.инж.грађ.

8. Друга документација и подаци од значаја за израду Плана





БРОЈ: 598 /3
ДАНА: 13.3.2019

Знак: TCP
Веба:

ИЗВЕШТАЈ
О РЕАЛИЗОВАНОЈ ПРВОЈ РАДИОНИЦИ
У ОКВИРУ ИЗРАДЕ ПЛАНА ДЕТАЉНЕ РЕГУЛАЦИЈЕ УРЕЂЕЊА СЕВЕРНОГ ДЕЛА
НАСЕЉА ВАЈСКА (ПОТЕС УРБАРИЈАЛ)

Основни подаци о првој радионици

Назив: Презентација предлога Материјала за рани јавни увид Плана детаљне регулације северног дела насеља Вајска (потес Урбаријал) (у даљем тексту: План)

Место одржавања: сала ватрогасног дома у Вајској

Датум: 01.03.2019. године

Време одржавања: од 11,00 до 12,00 часова

Број присутних: 41

Присутни:

- Представници Обрађивача Плана - ЈП „Завод за урбанизам Војводине“ Нови Сад: Радомир Овука, одговорни урбаниста, дипл. инж. арх., Милко Бошњачић, маст.инж.геод. и Теодора Томин Рутар, дипл. правник;
- Представници Општине Бач: Зоран Бадивук и Марина Врабчењак;
- Представник Сталне конференције градова и општина није био присутан;
- Заинтересована лица (у прилогу).

Записник са прве радионице у оквиру Плана детаљне регулације северног дела насеља Вајска (потес Урбаријал):

Уводну реч дао је представник општине Бач Зоран Бадивук – Сарадник у Одељењу за урбанизам општинске управе општине Бач, који је упознао приступне са циљем израде Плана, о томе да се План израђује због озакоњења објеката који су у обухвату Плана, у циљу решавања имовинско-правних односа, да је Обрађивач Плана ЈП „Завод за урбанизам Војводине“ Нови Сад, а да је суфинансијер овог Плана ЕУ, а Стална конференција градова и општина пружа техничку подршку приликом израде Плана. Зоран Бадивук је у уводној речи рекао да су обавештења и позив о овој радионици упућена путем радио Бача и писменим позивима који су уручени лично корисницима простора на потесу Урбаријал и захвалио се присутнима на великом одзиву. Затим је Зоран Бадивук позвао представнике Обрађивача Плана да представе Материјал за рани јавни увид Плана.

Представници Обрађивача Плана су затим презентовали Материјал за рани јавни увид Плана детаљне регулације северног дела насеља Вајска (потес Урбаријал). Теодора Томин Рутар, сарадник на изради Плана, дала је уводну реч о самој процедури израде Плана, навела је да се изради Материјала за рани јавни увид Плана приступило на основу донете скупштинске Одлуке о изради Плана, коју је Скупштина општине Бач донела 2018. године. Она је навела да је прва фаза израде Плана - Материјал за рани јавни увид, и да је ова радионица организована пре завршетка Материјала за рани јавни увид, а да ће након испоруке истог бити одржан и рани јавни увид за предметни План. Теодора Томин Рутар је навела да је друга фаза израде Плана – нацрт Плана, који ће бити на стручној контроли у складу са Законом о планирању и изградњи, и да



ће се одржати још две радионице у фази израде нацрта Плана, те да ће на јавном увиду, који ће трајати 30 дана, сви моћи да писменим путем изнесу своје примедбе, мишљења и сугестије на нацрт Плана. Она је такође навела, да је предвиђен завршетак Нацрта Плана, односно усвајање предметног Плана до краја септембра 2019. године.

Материјал за рани јавни увид Плана презентовао је Радомир Овука, одговорни урбаниста. Он је говорио о проблематици простора, о томе да је Завод вршио топографско снимање терена, односно изграђених објеката, како би се Планом могла дефинисати нова регулациона линија, којом ће се раздвојити јавно од осталог земљишта.

Миљико Бошњачић је поздравио присутне и захвалио на досадашњој оствареној сарадњи. Он је изложио шта је досада урађено од снимања у обухвату Плана, рекао је да су евидентирани прво стамбени, а затим помоћни и остали објекти на парцели.

Након излагања Материјала за рани јавни увид Плана, отворена је дискусија. У дискусији су учествовала заинтересована лица. Постављана су питања која се не односе директно на сам Материјал за рани јавни увид, већ на имовинско-правна питања за предметне објекте. Постављено је питање када ће се изградити водовод и канализација на предметном подручју, на шта је Зоран Бадивук одговорио да је за Вајску урађен пројекат за уређај за пречишћавање отпадних вода, као и водовод и канализацију.

Како је завршена дискусија и дати одговори на сва постављена питања на радионици, позвани су присутни да се одазову и наредном позиву, те је радионица завршена у 12,00 часова.





Извештај сачинила

Теодора Томин Рутар

Прилог:

- списак присутних



Стална конференција
градова и општина

Програм „ПОДРШКА ЕУ ИНКЛУЗИЈИ РОМА -
Оснаживање локалних заједница за инклузију Рома“

Листа приступних грађана - консултативна радионица за израду Плана детаљне регулације северног дела насеља Вајска (потес Урбарјал)
01.03. 2019. године Вајска

Име	Презиме	Контакт телефон	Адреса становања	Потпис
FRANJA	MISKOVIĆ	775-051	Реле-себдиња	FRANJA
Петрић ДОМАК.	ПЕТРОВИЋ	064 851 1947	Реле-себдиња	Петрић
СТЕВАН.	ЂОРЂЕВИЋ	-	Реле-себдиња	Ђ
НИКОЛА	МИСКОВИЋ	-	Р. СЕБЕДИЊА С2.	М. Мисковић
Мисковић Јован	Ђорђевић	775 943	Реле Себ 19	Мисковић
МАТА	ПЕТРОВИЋ	064-3102086	Р. СЕБЕДИЊА С1	МАТА
Мисколовић Радко		021-774-080	РЕРЕ СЕБДИЊА С1	РЕРЕ СЕБДИЊА С1
М. Јурашић	Миличић	021-2075965	Тргов. Себдиња 9	М. Јурашић
Ђорђе	Ковач	062-858-1245	НАСАРИЊА С1	Ђ
Масковић	Стефановић	060 135-7797		
Петковић	Ђорђе	775-20	ВЕКА С	ВР-33
РЕДОВИЋ		775-953	РЕРЕ СЕБДИЊА	РЕРЕ СЕБДИЊА

Програм финансира
Европска унија
Делегација Европске уније у Републици Србији
www.eurosil.rs

Програм спроводе
Стална конференција градова и општина
Савез градова и општина Србије
www.skgg.org.rs



Програм „ПОДРШКА ЕУ ИНКЛУЗИЈИ РОМА -
Оснаживање локалних заједница за инклузију Рома“

Стална конференција
градова и општина

Листа присутних грађана - консултативна радионица за израду Плана Детаљне регулације северног дела насеља Вајска (потес Урбарјал)
01.03. 2019. године Вајска

Име	Презиме	Контакт телефон	Адреса становања	Потпис
КОЛУП	ЛИЦА	062 2020393	ПЕРЕ СЕГЕДИНСА 58	Зоран
БОЈАН	НИКОДИС	062-748-850	Р. СЕБИЦА 72	N. BOJAN
ИВА	НИШКОВИЋ	063-785-77-31	Р. СЕБИЦА 95	Милош
ЗОРАН	НИШКОВИЋ	063 815-7299	Р. СЕБИЦА 91	Милош
ЗОРАН	НИШКОВИЋ	060-150 62 81	Р. СЕБИЦА 48	Милош
ФАДО	ТОЧИКОВИЋ	062-1781 802	Р. СЕБИЦА 57.	Милош
Ванки	Мисаковић	063-7539506	Милевићева бв.	Милош
ДУРА	ТЕТРОВИЋ	063-9506509	П. СЕБИЦА 119	Милош
Мисаковић	Мисаковић	063 7049774	Р. СЕБИЦА	Милош
НИШКОВИЋ		062 822-7967	Р. СЕБИЦА	Милош
ФРЕДО	НИШКОВИЋ	021-775-648	Р. СЕБИЦА	Милош
НИШКОВИЋ	ИВА	-	УНАС 13	Милош



Програм финансира
Европска унија
Делегација Европске уније у Републици Србији
www.europa.rs

Програм спроводи
Стална конференција градова и општина
Савез градова и општина Србије
www.skoo.org



Стална конференција
градова и општина

Програм „ПОДРШКА ЕУ ИНКЛУЗИЈИ РОМА -
Оснаживање локалних заједница за инклузију Рома“

Листа присутних грађана - консултативна радионица за израду Плана Детаљне регулације северног Дела насеља Вајска (поглед Урбариијал)
01.03. 2019. године Вајска

Име	Презиме	Контакт телефон	Адреса становања	Потпис
М. ТИВОЈ	Мисковић	063 1563 178	Р. Северни Дел	Мисковић М
Милош ДУЏА			Р. Северни Дел	Дуђа Милош
Миралица АДМ			Р. Северни Дел	АДМ Миралица
Др Мид	Салма	063 359 607 76	ВЕНА	Салма
Мишековић	Зачош	065 888 007 26	ВОНЕС	Мишековић
Петровић	Зоран	062 - 17-21-801	Р. Северни Дел	Петровић Зоран
Николић	Стеван	060 150 6291	Р. Северни Дел	Николић Стеван
Миливојевић	Миливоје	061 607 0545	Р. Северни Дел	Миливојевић Миливоје
Милуца	Мисковић	021 795 32	ВАС 25	Милуца
Мод БИД		775 273	Р. Северни Дел	Мод БИД



Програм финансира
Европска унија
Делегација Европске уније у Републици Србији
WWW.EUROPA.RS

Програм спроводи
Стална конференција градова и општина
Савез градова и општина Србије
WWW.SKOJ.ORG



Стална конференција
градова и општина

Програм „ПОДРШКА ЕУ ИНКЛУЗИЈИ РОМА“
Оснаживање локалних заједница за инклузију Рома*

Листа присутних грађана - консултативна радионица за израду Плана детаљне регулације северног дела насеља Вајска (потес Урбарјал)
01.03. 2019. године Вајска

Име	Презиме	Контакт телефон	Адреса становања	Потпис
ТЕЂОРГА	ТОМИШТА	021/529444	УР. ЗАВЕР 24	УР
Рифокић	ОЛУКА	063/8003833	ИВАНОВИЋИ УОДОВИЋИ	ОЛОЈ
МИЛКО	БОЈУНАДИ	021/529444	-/-	
НАСИА	ИВАНОВИЋ	063/224-804	ОБРАТКА УРЕДИ УР	Илија
ЗОРАН	РАДУИЋ	063/526-538	ОБРАТКА УРЕДИ УР	Р. Вујић



Програм финансира
Европска унија
Делегација Европске уније у Републици Србији
www.europa.rs

Програм спроводи
Стална конференција градова и општина
Савез градова и општина Србије
www.s3srb.org



БРОЈ: 1385/1
ДАНА: 05.06.2019

Знак:
Вежа:

**ИЗВЕШТАЈ
О РЕАЛИЗОВАНОЈ ДРУГОЈ РАДИОНИЦИ
У ОКВИРУ ИЗРАДЕ ПЛАНА ДЕТАЉНЕ РЕГУЛАЦИЈЕ УРЕЂЕЊА СЕВЕРНОГ ДЕЛА
НАСЕЉА ВАЈСКА (ПОТЕС УРБАРИЈАЛ)**

Основни подаци о другој радионици

Назив: Презентација радне верзије предлога Нацрта Плана детаљне регулације северног дела насеља Вајска (потес Урбаријал) (у даљем тексту: План)

Место одржавања: сала ватрогасног дома у Вајској

Датум: 04.06.2019. године

Време одржавања: од 11,00 до 12,00 часова

Број присутних: 56

Присутни:

- Представници Обрађивача Плана - ЈП „Завод за урбанизам Војводине“ Нови Сад: Радомир Овука, одговорни урбаниста, дипл. инж. арх., Далибор Јурица маст.инж.геод;
- Представник Општине Бач: Зоран Бадивук;
- Представник Сталне конференције градова и општина: Игор Мишчевић;
- Заинтересована лица (у прилогу).

Записник са друге радионице у оквиру Плана детаљне регулације северног дела насеља Вајска (потес Урбаријал):

Уводну реч дао је представник општине Бач Зоран Бадивук – Сарадник у Одељењу за урбанизам општинске управе општине Бач, који је упознао приступне са текућом динамиком израде Плана, и у уводној речи рекао да су обавештења и позив о овој радионици упућена путем радио Бача и писменим позивима корисницима простора на потесу Урбаријал и захвалио се присутнима на великом одзиву. Затим је Зоран Бадивук позвао представника Сталне конференције градова и општина да појасни у погледу финансијске подршке израде Плана, као и представнике Обрађивача Плана да представе радну верзију предлога Нацрта Плана.

Представник Сталне конференције градова и општина је поред објашњења о финансијској подршци израде Плана нагласио да је доношење Плана само прва фаза у поступку озакоњења објеката и да се сличне активности одвијају у још неколико насеља у Србији. Након доношења Плана следи могућност препарцелације, те озакоњења појединачних објеката са уписом имовине у катастар.

Представници Обрађивача Плана су затим презентовали радну верзију Нацрта Плана која је израђена на новоснимљеној топографској подлози. Присутни су препознавали своје објекте и дискутовали о просторним решењима у погледу будућег дефинисања граница парцела са суседима. Представници обрађивача су изложили да снимљено стање главних и помоћних објеката глобално задовољава урбанистичке параметре који важе за јавне површине у склопу планиране намене и да ће интервенције на рушењу

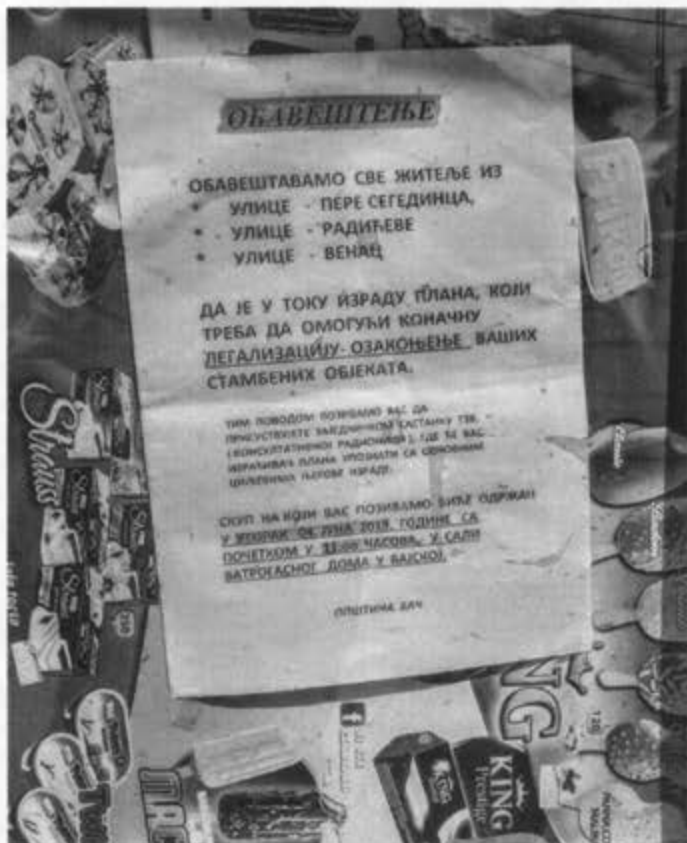


бити минималне. Разговарало се и са лицима који већ поседују парцеле о могућности озакоњења и нове градње на њима.

Обрађивачи плана су презентовали све спеле услове надлежних предузећа и институција уз констатацију да услови ЈВП Воде Војводине као имоца овлашћења на предметном простору још нису пристигли, као ни услови надлежног Завода за заштиту споменика културе.

Након излагања радне верзије предлога Нацрта Плана, отворена је дискусија. У дискусији су учествовала заинтересована лица. Постављана су питања која се не односе директно на сам План, већ на имовинско-правна питања за предметне објекте. Констатовано је да су улицама изведене електроинсталације и инсталације водовода и да су корисници у претплатничком односу.

Како је завршена дискусија и дати одговори на сва постављена питања на радионици, позвани су присутни да се одазову и наредном позиву, те је радионица завршена у 12,00 часова.







Извештај сачинио

Радомир Овука

Радомир Овука

Прилог:

- списак присутних



ЗАВОД ЗА УРБАНИЗАМ ВОЈВОДИНЕ
НОВИ САД



Стална конференција
градова и општина
Савез градова и општина Србије


Примљено: 05. 06. 2019

Број	прилог	Срг. јед.
1078/1		

Програм „ПОДРШКА ЕУ ИНКЛУЗИЈИ РОМА -
Оснаживање локалних заједница за инклузију Рома“

Листа присутних грађана - консултативна радионица за израду Плана детаљне регулације северног дела насеља Вајска (потес Урбарјал)
04. 06. 2019. године Вајска

Име	Презиме	Контакт телефон	Адреса становања	Потпис
Петровић ZORAN.	PETROVIC	069 851 1947	PERE SEGEDINAC	<i>[Signature]</i>
ZORAN	SALVA	062-811-6427	PERE SEGEDINAC ⁴⁸	SALVA
SAVKO	KOSTIC	060-570-3845	PERE SEGEDINAC ³⁰	<i>[Signature]</i>
ZELKO	Schum	063-258-8978	PERE SEGEDINAC 52	<i>[Signature]</i>
IVAN	PREDAC	069-463-7340	PERE SEGEDINAC 112	<i>[Signature]</i>
FRANJA RUGA	PREDAC	069-463-7340	PERE SEGEDINAC 111	PREDAC F.
ZORAN DURBIEVIC	MISKOVIC	-	PERE SEGEDINAC 106.	<i>[Signature]</i>
	KOSTIC		VENAC	20 <i>[Signature]</i>
	ANGLIX	065430688	PERE SEGEDINAC 69	D. ANGLIX



Програм финансира
Европска унија
Делегација Европске уније у Републици Србији
www.euroopa.rs

Програм спроводи
Стална конференција градова и општина
Савез градова и општина Србије
www.skgo.org



2.

Програм „ПОДРШКА ЕУ ИНКЛУЗИЈИ РОМА -
Оснаживање локалних заједница за инклузију Рома“

Листа присутних грађана - консултативна радионица за израду Плана детаљне регулације северног дела насеља Вајска (потес Урбарјал)
04. 06. 2019. године Вајска

Име	Презиме	Контакт телефон	Адреса становања	Потпис
ТОМИСЛАВ	Ђурђевић	063 810 860	P. SEGINCA	
МАТО КАТА	PETROVIĆ VAP	063 810 860 775-273	P. SEGDINKA P. SEGDINKA BR	
ADAM	MIŠKOVIĆ	-	P. SEGDINKA, M	
FRANJA	MIŠKOVIĆ	060 4653319	P. SEGDINKA, S	
IVAN	MIKULIĆ	063 7663565	UKRAC	MIKOLIĆ IVAN
FRANJA	MIŠKOVIĆ	061 2524 603	P. SEGDINKA, M	
FRANJA	SALMO KOSTIĆ	061 315 4404	UKRAC - 13	
			PETE SEGDINKA	





3.

Програм „ПОДРШКА ЕУ ИНКЛУЗИЈИ РОМА -
Оснаживање локалних заједница за инклузију Рома“

Листа присутних грађана - консултативна радионица за израду Плана детаљне регулације северног дела насеља Вајска (потес Урбарјал)
04. 06. 2019. године Вајска

Име	Презиме	Контакт телефон	Адреса становања	Потпис
БОРАН	ЂУРЂИЋ	062 847 3945	РЕКЕ 26	
Костић	Јосип	021-775-988	РЕКЕ СЕГЕДИНЦА 33	
ДРАГАН	МИСКОВИЋ	061-3-100-715	УЧНАС 12	
Бабо Ђејско	Бабо	062 847 39 45	Р. СЕГЕДИНЦА 16	
ИВАН	ПЕТРОВИЋ	063 7177 803	Р. СЕГЕДИНЦА 98	
ЗВОНКО	МИСКОВИЋ	063-8986-778	Р. СЕГЕДИНЦА 9	
ЗОРАН	МИСКОВИЋ	063-8387023	П. САРКАВА, 2.	
ЗДЕНКО	ЂУРЂИЋ	063-1966943	Р. СЕГЕДИНЦА 9	
Ђејковић	ДАВОС	061 9780083	НАСАРИКАТА, ББ	
ГОРНА	БОСНА	062 10 20303	Р. СЕГЕДИНЦА 12	
РУŽА	МИСКОВИЋ	021.775-080	Р. СЕГЕДИНЦА 173	






4.

Програм „ПОДРШКА ЕУ ИНКЛУЗИЈИ РОМА -
Оснаживање локалних заједница за инклузију Рома“

Листа присутних грађана - консултативна радионица за израду Плана детаљне регулације северног дела насеља Вајска (потес Урбарјал)
04. 06. 2019. године Вајска

Име	Презиме	Контакт телефон	Адреса становања	Потпис
PETROVIĆ	FRANA	061-2040620	Terac Segetica	P.
Mišковић	Fačija	063, 8130391	Pete Segetica	
Zoran.	Mišковић	061 3021579	P. Segetica. B	
Zvečko	Mišковић	061 285 1886	VENAC 13	
MILAN	SALMA	061 2906711	VENAC 16	
NIKOLA	Mišковић.	-	P. Segetica B22	Nikola. C
XORVAT	MEKAN.	062 874 1124	P. Segetica 72.	XORVAT
BRANKO	Mišковић	003-7539506	P. Segetica. B B	Petrović Slavono
IVAN	Mišковић	063 7857731	VENAC 24	IVAN JAVELA
BOBAN	ĐURKOVIĆ	061 6829627	VENAC 25	JELENA PETROVIĆ
FRANJO	JOVANOVIĆ	062-1721802	P. Segetica B B	ORSOS EVA
SCADANA	PETROVIĆ	061 3100715	VENAC 12.	





5.

Програм „ПОДРШКА ЕУ ИНКЛУЗИЈИ РОМА -
Оснаживање локалних заједница за инклузију Рома“

Листа присутних грађана - консултативна радионица за израду Плана детаљне регулације северног дела насеља Вајска (потес Урбарјал)
04. 06. 2019. године Вајска

Име	Презиме	Контакт телефон	Адреса становања	Потпис
STEVA	BURĐEVIĆ	775 285	PERE SEGEDINA VIOLETA	
Zoran	Sobran	063 8860776	VENAC	
ZORAN	RETROVIĆ	775 - 964	PERE SEGEDINA	
Tibor	Mišković	063 1563 178	PERE SEGEDINA	
MILACUJIĆ	RUŽA	-	PERE SEGEDINA	
RUŽA	Miširović	061-6797017	PERE SEGEDINA	
РАСА	PERNOVIĆ I	064-31-02086	PERE SEGEDINA	
ZDANKO	HORVAT	021-775 287	PERE SEGEDINA	
Mišković Zoran	Mišković Zoran	061 1874176	PERE SEGEDINA	
Tijan	ČUKIĆ	063 307 467	P.S.	





БРОЈ: 1748/2
ДАНА: 22. 09. 2019.

Знак:
Вежа:

ИЗВЕШТАЈ
О РЕАЛИЗОВАНОЈ ТРЕЋОЈ РАДИОНИЦИ
У ОКВИРУ ИЗРАДЕ ПЛАНА ДЕТАЉНЕ РЕГУЛАЦИЈЕ УРЕЂЕЊА СЕВЕРНОГ ДЕЛА
НАСЕЉА ВАЈСКА (ПОТЕС УРБАРИЈАЛ)

Основни подаци о трећој радионици

Назив: Презентација конкретних решења Нацрта Плана детаљне регулације северног дела насеља Вајска (потес Урбаријал) (у даљем тексту: План)

Место одржавања: сала Ватрогасног дома у Вајској

Датум: 19.07.2019. године

Време одржавања: од 11,00 до 13,00 часова

Број присутних: 62

Присутни:

- Представници Обрађивача Плана - ЈП „Завод за урбанизам Војводине“ Нови Сад: Радомир Овука, одговорни урбаниста, дипл. инж. арх., Зоран Кордић дипл.инж.саоб;
- Представник Општине Бач: Зоран Бадивук;
- Заинтересована лица, корисници простора (у прилогу).

Записник са треће радионице у оквиру Плана детаљне регулације северног дела насеља Вајска (потес Урбаријал):

Уводну реч дао је представник општине Бач Зоран Бадивук – Сарадник у Одељењу за урбанизам општинске управе општине Бач, који је упознао приступне са текућом динамиком израде Плана и захвалио се присутнима на великом одзиву. Затим је Зоран Бадивук позвао представнике Обрађивача Плана да представе конкретна решења предлога Нацрта Плана.

Представници Обрађивача Плана су затим презентовали предлог формирања и регулације јавних површина, конкретно уличних коридора. Оно што формира физичку границу регулациону линију) уличног коридора су изграђени стамбени и помоћни објекти, односно оградe. На целом обухвату Плана задржавају се сви стамбени објекти као и оградe од чврстог материјала док се остале оградe које сужавају улични профил уклањају. Проширење уличних коридора је од великог значаја из разлога што већина корисника простора у својој делатности користи камион (превоз и прерада отпада). Након тога, уследила је дискусија о предлогу обрађивача Плана да се размотри уклањање дела дворишта и чврсто зидане оградe у циљу изласка постојеће слепог улице на јавну саобраћајницу. Након дужег разговора није добијена сагласност корисника предметног дворишта са оградом, као ни становника у предметној слепој улици. Захтевима појединих корисника да регулација уличних коридора омогући кретање и маневрисање возила тешког саобраћаја на локалитету њиховог стамбеног објекта није се удовољило. Разговарало се и са лицима који већ поседују парцеле, а на којима се њихови делови користе као део улице. Ти делови ће бити предмет законске експропријације, односно биће одузети уз надокнаду.



Обрађивачи Плана су известили да су пристигли услови ЈВП „Воде Војводине“ као имаоца овлашћења на предметном простору (ограничења градње око канала), као и да још нису пристигли, услови надлежног Завода за заштиту споменика културе.

Након састанка у ватрогасном дому, представник општине, представници обрађивача и заинтересовани корисници простора разговор о могућим решењима су наставили на лицу места, тј на појединим локалитетима потеса Урбаријал. Пошто није било могуће у свему постићи коначан договор и добити сагласност, договорено је да ће се решења налазити у даљем поступку израде нацрта плана кроз састанке општинске комисије, излагање плана на јавни увид, и давањем одговора на примедбе са јавног увида.





Извештај сачинио

Радомир Овука

Радомир Овука



Прилог:

- списак присутних
-



ЗАВОД ЗА УРБАНИЗАМ ВОЈВОДИНЕ
НОВИ САД



Стална конференција градова и општина
Савез градова и општина Србије

Примљено: 22. 07. 2019
Број: 1748/1

Програм „ПОДРШКА ЕУ ИНКЛУЗИЈИ РОМА -
Оснаживање локалних заједница за инклузију Рома“

Листа присутних грађана - трећа консултативна радионица за израду Плана детаљне регулације северног дела насеља Вајска (потес Урбариајал)
19. 07. 2019. године Вајска

Име	Презиме	Контакт телефон	Адреса становања	Потпис
Žejko	BALOB	062 847 3945	P. SEGEDINČA BRK	Balog Žejko
Petrović IVIČA	Petrović	062 890 4836	P. SEGEDINČA BR. 115	Petrović Ivič
DEJAN	NIKOLIĆ	062 815 0335		Dejan
MILANA	PETROVIĆ	063 299 5207	PERE SEGEDINČA 170	Petrović Milana
Žejko	Ščan	063 758 89 40	P. SEGEDINČA BR	Žejko
HOVA TI	ZDENKO	027 775 287	P. S A G E D I N Č A H O R V A T	Hovati
JANKO	KOŠEVIĆ	060-570-38-45	P. SEGEDINČA BR. 74	Janko
JORAN	KOSTIĆ	063/737-89-65	P. SEGEDINČA BR. 53	Joran
HORVAT	MILANA	062-874-7124	P. S E G E D I N Č A F E	H. H.
EVA.	MISKOVIĆ	-	P. SEGEDINČA BR	Eva
ILIJA	MISKOVIĆ	-	P. SEGEDINČA BR	Ilja
BOBAN	PURĐEVIĆ	061 274 5301	P. SEGEDINČA BR.	Purđević



Програм финансира
Европска унија
Делегација Европске уније у Републици Србији
www.europa.rs

Програм спроводи
Стална конференција градова и општина
Савез градова и општина Србије
www.skgo.org



Стална конференција
градова и општина

Савез градова и општина Србије

Програм „ПОДРШКА ЕУ ИНКЛУЗИЈИ РОМА -
Оснаживање локалних заједница за инклузију Рома“

Листа присутних грађана - трећа консултативна радионица за израду Плана детаљне регулације северног дела насеља Вајска (потес Урбарјал)
19. 07. 2019. године Вајска

Име	Презиме	Контакт телефон	Адреса становања	Потпис
MIŠKO FRANKA	MIŠKOVIĆ	77 5051	PERE. SEGEDING	
BRANKO	MIŠKOVIĆ	063-7539-506	PERE. SEGEDINGABB	BH
SLOBODAN	MIŠKOVIĆ	061 27 33406	PERE SEGEDING	Muf
GORAN.	MIŠKOVIĆ	061-6422387.	PERE.S. 102	- Mišković
BRANKO IVAN	NIKOLIĆ	063-766-3565	VENAC 27	Marko
BRANKO BOJAN	BOJAN	063-7824613	VENAC 29	Bojan Bojanc
ZORAN	PETROVIĆ	0629727664	PERE SEGEDING	
RUŽA	MIŠKOVIĆ	775-080	PERE.S. 73	
PERE ZLATICA	ĐURĐEVIĆ	-	PERG.S. 38	AZLATICA
JANOS	ĐURĐEVIĆ	061 2427783.	PERG.S. 39.	JANOS Đ
STEVO	ĐURĐEVIĆ	-	PERE.S. 44	STEVO Đ
FRANKA	MIŠKOVIĆ	775 973	PERE.S. 18.	





Програм „ПОДРШКА ЕУ ИНКЛУЗИЈИ РОМА -
Оснаживање локалних заједница за инклузију Рома“

Листа присутних грађана - трећа консултативна радионица за израду Плана детаљне регулације северног дела насеља Вајска (потес Урбариијал)
19. 07. 2019. године Вајска

Име	Презиме	Контакт телефон	Адреса становања	Потпис
Ђејко GORAN	Ђуравић Pei Kovic	060-886-7243 067-675-8075	Рекс Седећина 26 Рекс Седећина 5 а.	
Зоран	Мистовић	069.5001832	Рекс Јефалина 15 уз	
Петар Зобат Јок	Јокић	775-280	ВЕНАЋ	
STEFAN	Миловић	062-96-164-53	Рекс Седећина 61	
ZORAN	Миликовић	061-502177	Рекс Седећина 58	
STEFAN	БОРИКОВИЋ	063 77 81 422	РЕ СЕДЕЋИНА 15 Б	
ZORAN	МИНАЈКОВИЋ	—	Р. С. Д. 2	
Зоран	Петровић	061-63-66-057	Бенај 7	
ЈАКО	Петровић	062-1870555	Венај-7	
Зоран	Ђуравић	061-5775273	МАРИКОВА	





Програм „ПОДРШКА ЕУ ИНКЛУЗИЈИ РОМА -
Оснаживање локалних заједница за инклузију Рома“

Листа присутних грађана - трећа консултативна радионица за израду Плана детаљне регулације северног дела насеља Вајска (потес Урбарјал)
19. 07. 2019. године Вајска

Име	Презиме	Контакт телефон	Адреса становања	Потпис
IVAN	Mišković	067.3160980	VENAC 13	
ZORKO	Petrović	061-678-07-46	MARIKOVA BB	
ZORAN	Mihajlović	061-291-7008	P. SEGEĐINA 100	
IVAN	FREDA	0694637340	FERE SEGEĐINAC 112	
FRANJA	FREDA	0694637340	FERE SEGEĐINAC 111	
STEVAN	Mišković	061.6917224-	VENAC 13	
DRAGAN	Mišković	061.6917224	VENAC 12	
ANA KATA	Nadž	021775273	PERE SEGEĐINAC 100	
Željko	JOVANOVIĆ	-	PERE. S. 57.	
IVICA	BOGDAN	0611341279	P.S. 37	
ZVONKO	Mišković	0657337091	PS 34	
JOSIP	Košić	0628179498	P.S. 33	





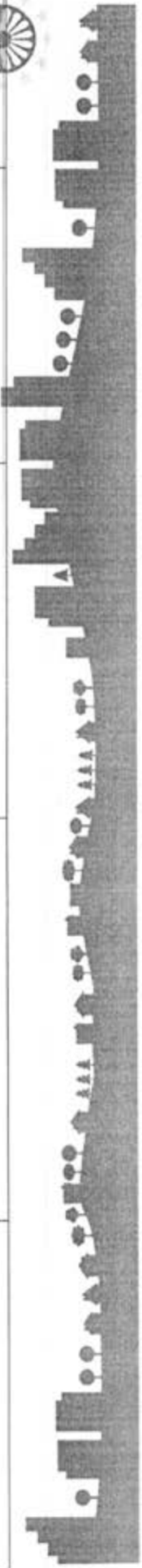
Стална конференција
градова и општина

Савез градова и општина Србије

Програм „ПОДРШКА ЕУ ИНКЛУЗИЈИ РОМА -
Оснаживање локалних заједница за инклузију Рома“

Листа присутних грађана - трећа консултативна радионица за израду Плана детаљне регулације северног дела насеља Вајска (потес Урбаријал)
19. 07. 2019. године Вајска

Име	Презиме	Контакт телефон	Адреса становања	Потпис
Zoran	Misković	063-8986778	P. SEGDINCA	
Miroslav JANOŠ	MISKIĆ	-	P. SEGDIN VENAC	
ZORAN ZORAN.	DURĐEVIĆ MISKIĆ	063-82-47-205 064 411 35.28.	PERE SEGDINCA 35 RIB PERE-S. GS.	
TIBOR	MISKIĆ	063 1563178	PERE SEGDINCA 19	
ZORAN	PETROVIĆ	064 851 1847	PERE SEGDIN 5.	
ZORAN.	PETROVIĆ.	063 128427	PERE SEGDIN 3	
ZORAN	ČOKA	061 172 7295	PERE.S. 14.	
MISKIĆ	IVAN	-	PERE-S. 8	
SRĐENKA	MISKIĆ	-	P.S. BR-BB.	



Програм финансира
Европска унија
Делегација Европске уније у Републици Србији
www.europa.rs

Програм спроводи
Стална конференција градова и општина
Савез градова и општина Србије
www.skgo.org