

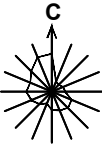
РЕГУЛАЦИЈА

- 20



PM
- НОВЕ ДЕТАЉНЕ ТАЧКЕ ПРЕЛОМА РЕГУЛАЦИОНИХ ЛИНИЈА
- ПОСТОЈЕЋЕ ДЕТАЉНЕ ТАЧКЕ ПРЕЛОМА РЕГУЛАЦИОНИХ ЛИНИЈА
-
- РЕГУЛАЦИОНА ЛИНИЈА
-
- ГРАНИЦА ГРАЂЕВИНСКОГ ПОДРУЧЈА НАСЕЉА БАЧ
-
- ГРАНИЦА ОБУХВАТА ИЗМЕНА И ДОПУНА ПГР НАСЕЉА БАЧ

ИЗМЕНЕ И ДОПУНЕ ПЛАНА
ГЕНЕРАЛНЕ РЕГУЛАЦИЈЕ
НАСЕЉА БАЧ

- НАЦРТ ПЛАНА -



РЕГУЛАЦИОНО-НИВЕЛАЦИОНИ ПЛАН УЛИЦА
И ПОВРШИНА ЈАВНЕ НАМЕНЕ СА ПЛАНОМ САОБРАЋАЈА
(Локација 6)

НОСИЛАЦ ИЗРАДЕ ПЛАНА		ОПШТИНА: БАЧ	Печат и потпис:
		ОВЛАШЋЕНО ЛИЦЕ:	
ОБРАЂИВАЧ		ЈП "ЗАВОД ЗА УРБАНИЗАМ ВОЈВОДИНЕ"	Печат и потпис:
		ВД ДИРЕКТОРА: ПРЕДРАГ КНЕЖЕВИЋ, дипл. правник ПОМОЋНИК ДИРЕКТОРА: мр ВЛАДИМИР ПИХЛЕР, дипл.инж.арх.	
НАЗИВ ПЛАНА	ИЗМЕНЕ И ДОПУНЕ ПЛАНА ГЕНЕРАЛНЕ РЕГУЛАЦИЈЕ НАСЕЉА БАЧ		
НАЗИВ КАРТЕ	РЕГУЛАЦИОНО-НИВЕЛАЦИОНИ ПЛАН УЛИЦА И ПОВРШИНА ЈАВНЕ НАМЕНЕ СА ПЛАНОМ САОБРАЋАЈА (Локација 6)		
ОДГОВОРНИ УРБАНИСТА	РАДОВАНКА ЗЕЦ, дипл.инж.арх.		Печат и потпис:
САРАДНИЦИ	БАНЕ СВИТЛИЦА, инж.геод. АЉОША ДАБИЋ, ел. техн.		
Е- 2903	Размера: 1:1000	Датум: Април 2024.	5.6