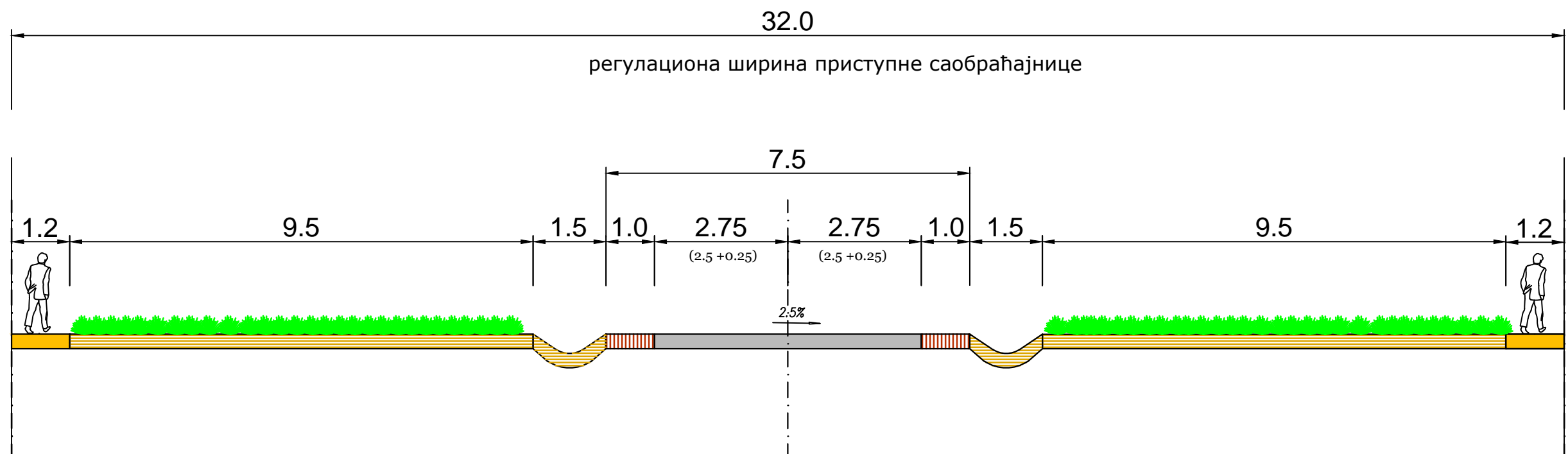
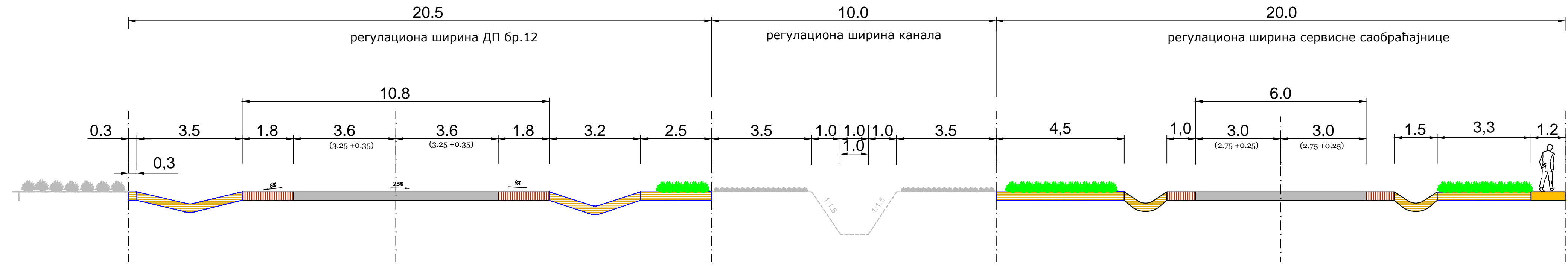
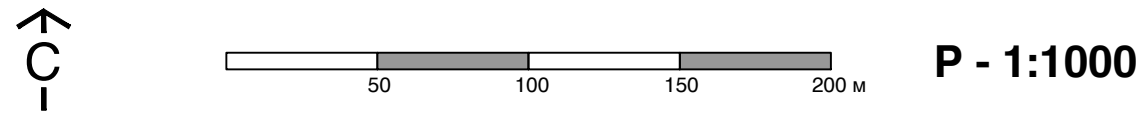


ПЛАН ДЕТАЉНЕ РЕГУЛАЦИЈЕ РАДНЕ ЗОНЕ - ЛОКАЦИЈА 1А У КО БАЧ



РЕГУЛАЦИОНО-НИВЕЛАЦИОНИ ПЛАН СА АНАЛИТИЧКО ГЕОДЕТСКИМ ЕЛЕМЕНТИМА ЗА ОБЕЛЕЖАВАЊЕ, ПЛАНОМ САОБРАЋАЈА И КАРАКТЕРИСТИЧНИМ ПРОФИЛИМА

**САОБРАЋАЈНА ИНФРАСТРУКТУРА**

- ДП 16 РЕДА бр.12
- СТАЦИОНАЖЕ ДРЖАВНОГ ПУТА
- СЕРВИСНА САОБРАЋАЈНИЦА
- ПРИСТУПНА САОБРАЋАЈНИЦА

**РЕГУЛАЦИЈА**

- Постојеће мејне тачке
- Планиране мејне тачке

**НИВЕЛАЦИЈА**

- Кота нивеле осовине сАОБРАЋАЈНИЦЕ
- Нагиб нивеле

**ГРАЂЕВИНСКА ЛИНИЈА**

- Постојећа РЕГУЛАЦИОНА ЛИНИЈА
- НОВООДРЕБЕНА РЕГУЛАЦИОНА ЛИНИЈА
- ГРАНИЦА ГРАЂЕВИНСКОГ ПОДРУЧЈА НАСЕЉА БАЧ
- ГРАНИЦА ГРАЂЕВИНСКОГ ЗЕМЉИШТА
- ГРАНИЦА ОБУХВАТА ПЛАНА

НОСИЛАЦ ИЗРАДЕ ПЛАНА	ОПШТИНА: <b>БАЧ</b>	Печат и потпис:
ОБРАЗЛАЖ	ЈП "ЗАВОД ЗА УРБАНИЗАМ ВОЈВОДИНЕ" ДИРЕКТОР: <b>СРЕЉКА ЈАНЈИЋ</b> , дип.инж.град. ПРОЈЕКТОР: <b>ДИМИТРИЈЕ ТОПОЛЕК</b> , дип.инж.град.	Печат и потпис:
НАЗИВ ПЛАНА	ПЛАН ДЕТАЉНЕ РЕГУЛАЦИЈЕ РАДНЕ ЗОНЕ - ЛОКАЦИЈА 1А У КО БАЧ	
НАЗИВ КАРТЕ	РЕГУЛАЦИОНО-НИВЕЛАЦИОНИ ПЛАН СА АНАЛИТИЧКО ГЕОДЕТСКИМ ЕЛЕМЕНТИМА ЗА ОБЕЛЕЖАВАЊЕ, ПЛАНОМ САОБРАЋАЈА И КАРАКТЕРИСТИЧНИМ ПРОФИЛИМА	
САКРАЈНИМ	РАДНИМ КОПИЈАМ, дип.инж.град. ДИРЕКТОР: <b>СРЕЉКА ЈАНЈИЋ</b> , дип.инж.град. ДИРЕКТОР: <b>ДИМИТРИЈЕ ТОПОЛЕК</b> , дип.инж.град.	Печат и потпис:
Б. 2020	Листови: 1 - 1000	Датум: 20.10.2018