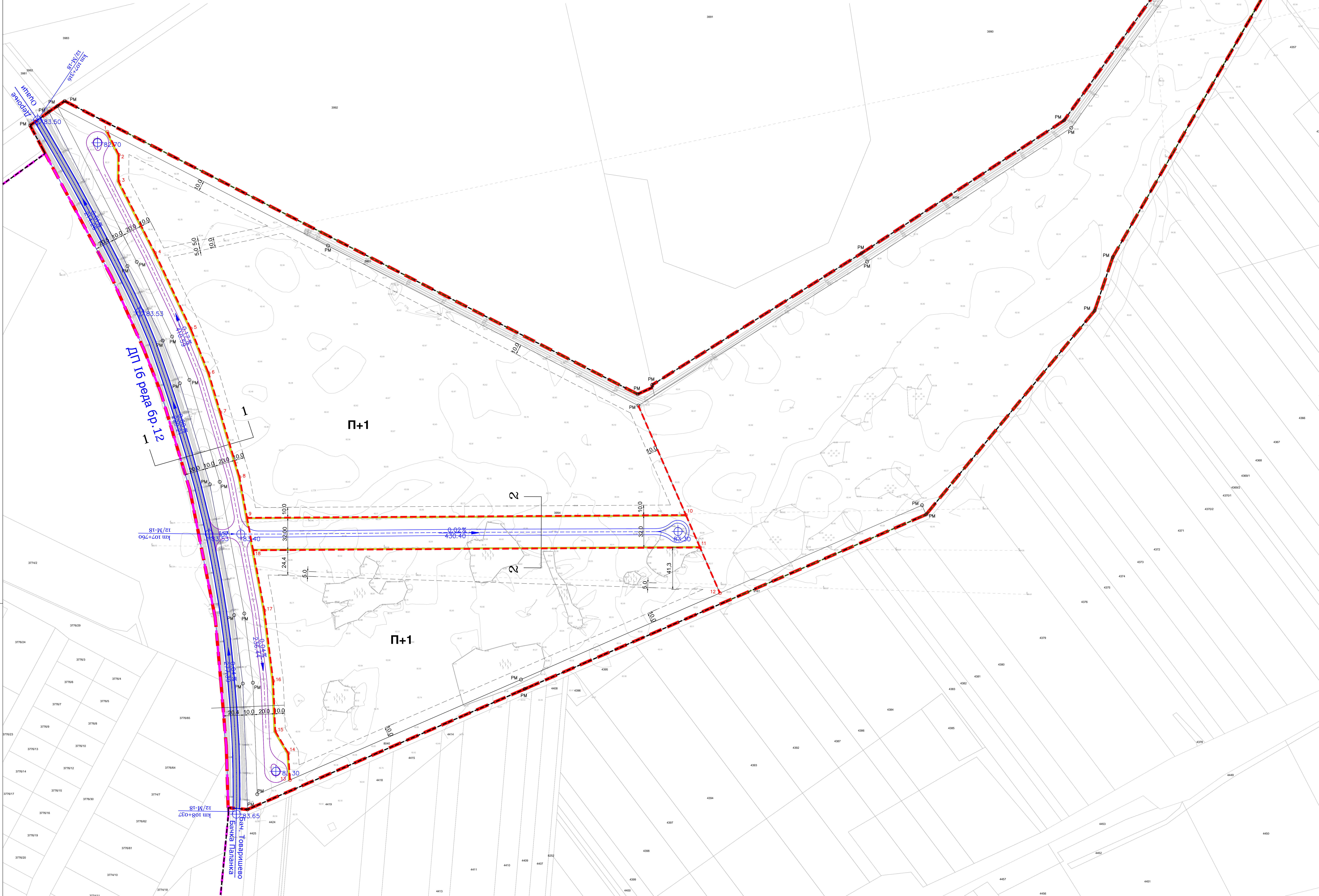
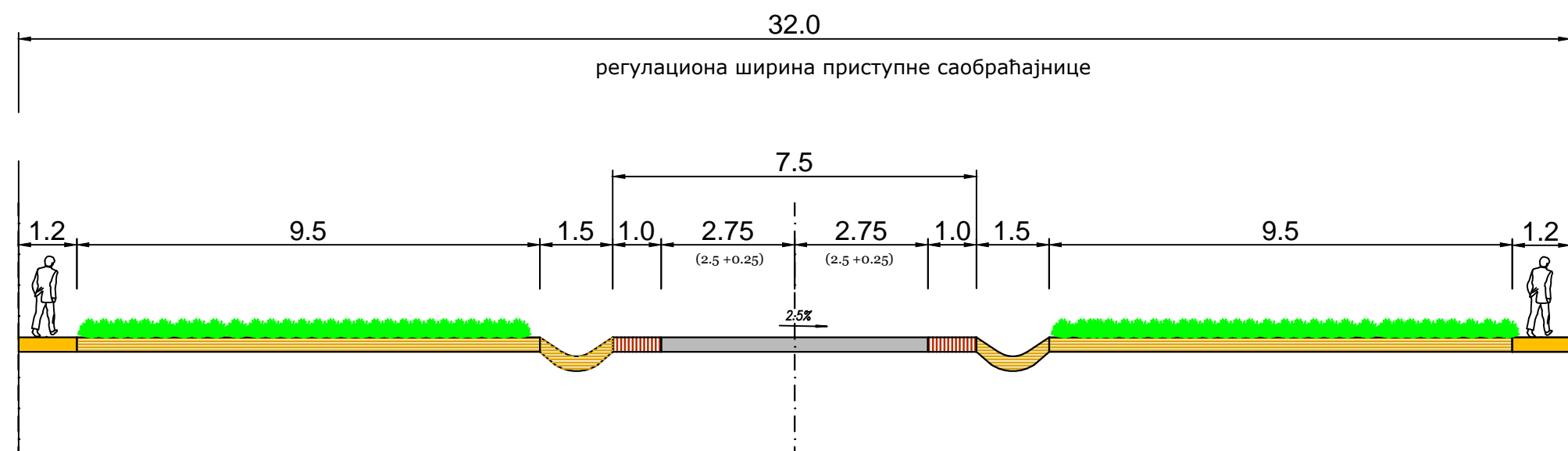
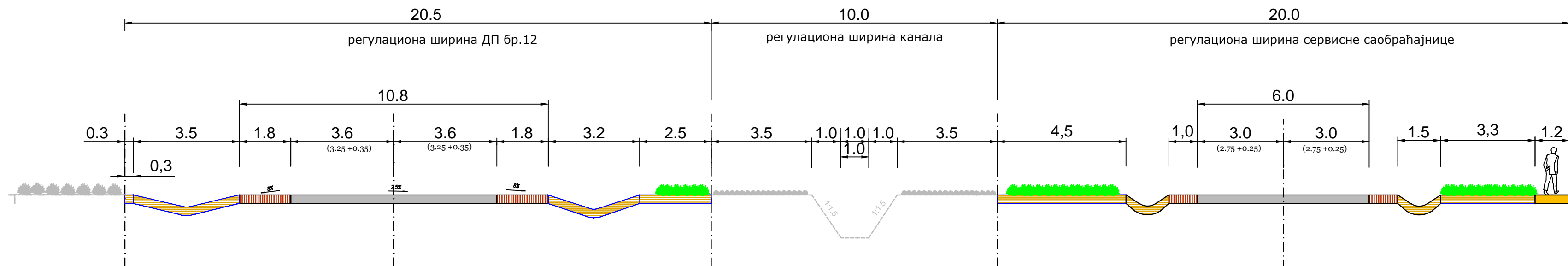


ПЛАН ДЕТАЉНЕ РЕГУЛАЦИЈЕ
РАДНЕ ЗОНЕ - ЛОКАЦИЈА 1А
У КО БАЧ

↑
С
0 50 100 200 м Р - 1:1000



РЕГУЛАЦИОНО-НИВЕЛАЦИОНИ ПЛАН СА АНАЛИТИЧКО
ГЕОДЕТСКИМ ЕЛЕМЕНТИМА ЗА ОБЕЛЕЖАВАЊЕ, ПЛАНОМ
САОБРАЋАЈА И КАРАКТЕРИСТИЧНИМ ПРОФИЛИМА

- САОБРАЋАЈНА ИНФРАСТРУКТУРА
- ДП 16 РЕДА бр.12
 - СТАЦИОНАЖЕ ДРЖАВНОГ ПУТА
 - СЕРВИСНА САОБРАЋАЈНИЦА
 - ПРИСТУПНА САОБРАЋАЈНИЦА

- РЕГУЛАЦИЈА
- ПМ ПОСТОЈЕЋЕ МЕЂНЕ ТАЧКЕ
 - ПМ ПЛАНИРАНЕ МЕЂНЕ ТАЧКЕ

- НИВЕЛАЦИЈА
- 80.90 КОТА НИВЕЛЕ ОСОВИНЕ САОБРАЋАЈНИЦЕ
 - 0.1% НАГИБ НИВЕЛЕТЕ

- ГРАВЕВИНСКА ЛИНИЈА
- ПОСТОЈЕЋА РЕГУЛАЦИОНА ЛИНИЈА
- НОВООДРЕЂЕНА РЕГУЛАЦИОНА ЛИНИЈА
- ГРАНИЦА ГРАВЕВИНСКОГ ПОДРУЧЈА НАСЕЉА БАЧ
- ГРАНИЦА ГРАВЕВИНСКОГ ПОДРУЧЈА
- ГРАНИЦА ОБУХВАТА ПЛАНА

ИЗДАЈА	ИЗДАЈА ПЛАНА	ОПШТИНА	БАЧ	Прав и потпис
ОБРАЗЛОЖЕЊЕ	ОБРАЗЛОЖЕЊЕ	ДИРЕКТОР	ДИРЕКТОР	Прав и потпис
НАЗНАК	НАЗНАК	ДИРЕКТОР	ДИРЕКТОР	Прав и потпис
ОДБОРНИ УРЕДНИК	ОДБОРНИ УРЕДНИК	ДИРЕКТОР	ДИРЕКТОР	Прав и потпис
СКИДНИ	СКИДНИ	ДИРЕКТОР	ДИРЕКТОР	Прав и потпис
Б - 2025	Б - 2025	ДИРЕКТОР	ДИРЕКТОР	Прав и потпис